

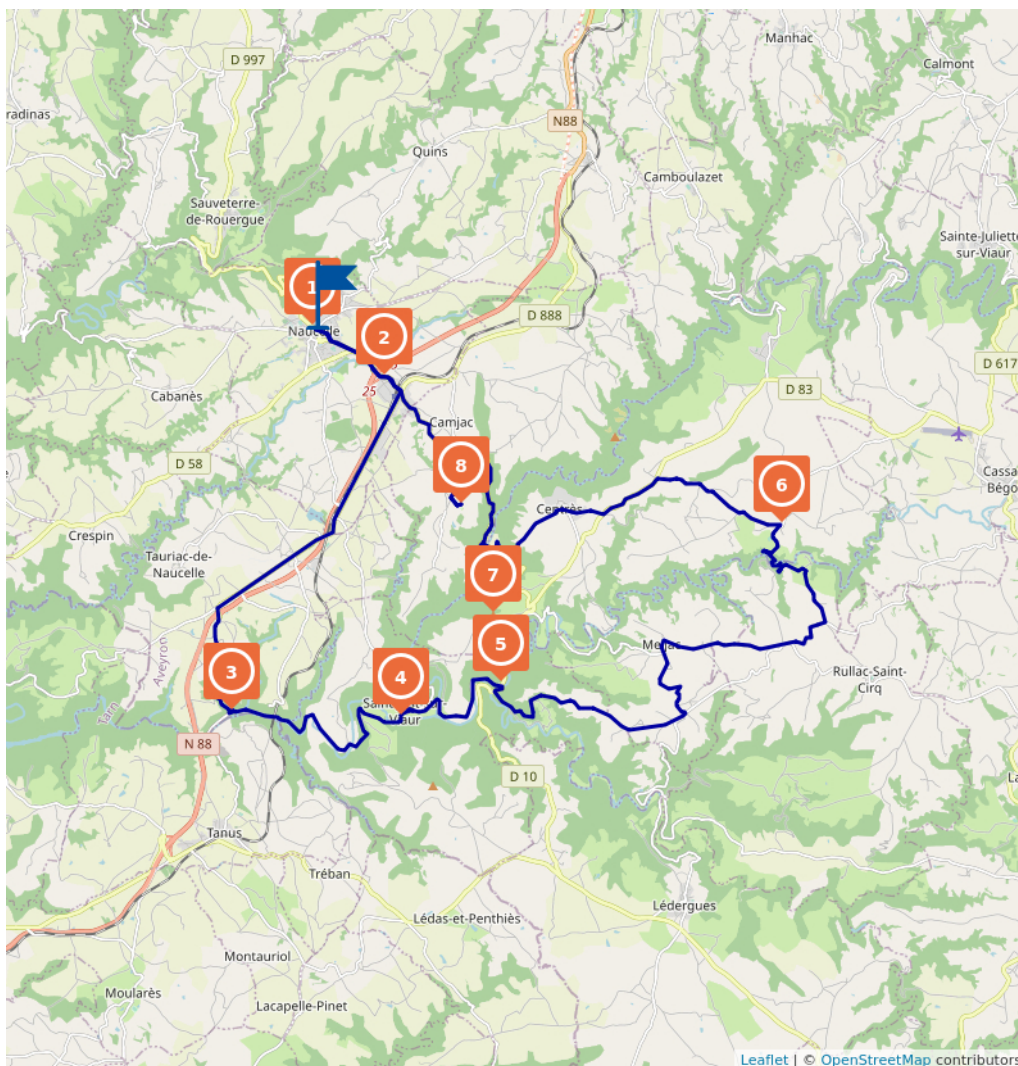
# Le Ségala à vélo : Châteaux et Viaduc du Viaur

Proposé par :

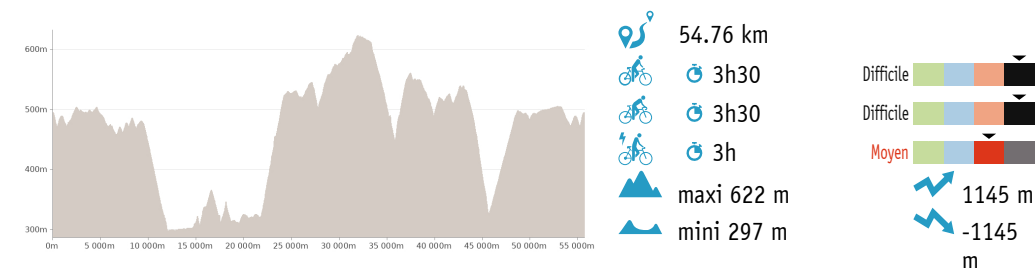
Office de Tourisme Pays Segali

"Ce PDF a été généré à partir de Cirkwi, la plateforme de partage d'activités touristiques qui vous fait voyager"

[www.cirkwi.com/circuit/260853](http://www.cirkwi.com/circuit/260853)



Viaduc du Viaur © OT Segala Carmausin



Une balade à vélo qui vous émerveillera. Partez à la découverte du Château du Bosc, demeure d'enfance du peintre Toulouse-Lautrec. En pédalant, pensez à vous arrêter à St Just sur Viaur et découvrez son château qui se fond admirablement dans le paysage naturel. Finissez le parcours en passant sous le Viaduc du Viaur (pensez à lever les yeux) et admirez son architecture spectaculaire! Patrimoine et paysages, une balade qui vous comblera.

Ce circuit est composé de  
8 points d'intérêt

Cet itinéraire vous est fourni à titre indicatif. Cirkwi ne certifie pas la fiabilité des informations contenues dans les textes, cartes ou photos de cet itinéraire. Retrouvez plus d'infos sur [www.cirkwi.com](http://www.cirkwi.com)



Mise à jour le 06/05/21 par Office de Tourisme Pays Segali et généré par [www.cirkwi.com](http://www.cirkwi.com)

1

**Boulevard du Rouergue 12800 NAUCELLE**

Restaurants, Camping-Car, Offices de Tourisme, Boulangerie / Pâtisserie, Aires de Pique-Nique, Activités Culturelles, Autres Commerces

## Naucelle

Pour entrer dans cette cité fondée par les moines cisterciens au XII<sup>e</sup> siècle, empruntez la Porte des Anglais, classée monument historique. Visitez l'église Saint-Martin avec son orgue exceptionnel et, une fois dans la rue du Four, levez les yeux pour admirer les maisons à colombages.

La Naucelloise, qui fabrique le tripou, notre fierté gastronomique locale, vous donnera un aperçu du processus de fabrication de cette spécialité. L'usine dispose d'un espace boutique, idéal pour faire plaisir à vos papilles !

Le magasin de producteurs Terre Ségala vous permettra de repartir avec de nombreux produits locaux de qualité.

Et ne manquez pas le marché hebdomadaire chaque samedi matin !



Naucelle - OT Pays ségali



marché à Naucelle - OT Pays Ségali

2

**Avenue Jean Moulin 12800 NAUCELLE**

Restaurants, Produit de la ferme, Boulangerie, Supermarché / Epicerie

## TERRE SEGALA

Terre Ségala est une association de producteurs locaux réunis au sein d'un magasin de circuit court, avec un souci constant de fraîcheur, de saveur et d'éthique concernant la production et la fabrication des produits proposés. Dans notre magasin de producteurs vous trouverez de nombreux produits indispensables, locaux et gourmands toute l'année:

- Légumes et fruits de saison et des maraichers en agriculture biologique.
- Des produits laitiers de vache, brebis, chèvre : fromages variés, yaourts, crème fraîche, bouchons apéros et feta, fromages frais...
- De la viande locale et fraîche de porc, de boeuf, de veau, de volailles, de canard gras, oeufs frais...
- Un grand choix de produits en épicerie: confitures pour tous les goûts, gâteaux à la broche, Miel, crème de marrons, pâtes à tartiner, caramels beurre salé, pâtes de fruits, compotes, sirops, chocolats, condiments et assaisonnements, café, glaces et sorbets...etc
- Des produits naturels pour entretenir son corps et son environnement: savons au lait de chèvre, gelée royale, propolis, baumes, tisanes, thés
- Vins locaux, apéritifs, Pastis des Causses, bières aveyronnaises...

A côté du magasin, une boulangerie, un restaurant et une aire de pique-nique sont à votre disposition



OT Pays ségali



OT Pays Ségali



3

## D88881190 TAURIAC-DE-NAUCELLE

Points de vues et panorama, Aires de Pique-Nique

### Viaduc du Viaur - Point de vue aire du Gô

Entre Aveyron et Tarn, au coeur du Ségala est posé sur les flancs de la vallée du Viaur, aussi léger qu'une aile, le Viaduc du Viaur.

C'est une remarquable réalisation métallique de l'ingénieur Paul Bodin. Vous serez émerveillés par l'harmonie de la technique et de la nature. Des poutres d'acier, des arches, un million de rivets... Cette dentelle aérienne datant du 19ème siècle s'élève à 116m de haut sur 460m de long, un arc central de 220 m d'envergure. Laissez vous transporter par cette construction de génie!

Tables de pique-nique sur place



Vue sur le Viaduc du Viaur © OT Pays ségali



Viaduc du Viaur (Malphettes) © OT Pays Ségali

4

## D8012800 SAINT-JUST-SUR-VIAUR

Château, Eglise & Abbaye

### Saint Just Sur Viaur

Un village idyllique dans un cadre champêtre, une vallée où coule une rivière chargée de légendes, quelques maisons de pierre autour d'une église et d'un prieuré, voilà Saint-Just tel que le découvre le visiteur pressé. Ancien chef-lieu de canton, il témoigne aujourd'hui de ce qu'a été l'exode rural dans le Ségala au XIXe et XXe siècles.



Le Viaur à Saint Just sur Viaur ©Pays Ségali



Saint Just Sur Viaur © OT Pays Ségali

5

D1012800 SAINT-JUST-SUR-VIAUR

Château, Eglise &amp; Abbaye

## Castelpers et la Chapelle Notre Dame du Roc

Situé au Confluent du Céor et du Giffou, Castelpers fut le siège d'une importante baronnie. D'abord édifié au XI<sup>e</sup> siècle sur l'éperon rocheux qui domine la vallée, le château servit ensuite de carrière et n'a conservé que sa chapelle. Un édifice plus récent (XV<sup>e</sup>, très remanié au XIX<sup>e</sup>) l'a remplacé à proximité de la rivière.



Chateau de Castelpers ©OT Pays ségali



Chapelle notre dame du Roc © OT Pays ségali

6

Taurines12120 CENTRÈS

Monuments et Architecture, Château, Eglise &amp; Abbaye, Evènements Culturels


## Château de Taurines

Château XIII<sup>e</sup> - XIV<sup>e</sup> siècle situé au coeur du petit village rural de Taurines. Une association de bénévoles a redonné vie à ce château en collaboration avec les compagnons du devoir qui ont réalisé de véritables chefs d'oeuvre: escalier à vis à noyau creux, clé à voûte suspendue, porte monumentale, cheminées...Le château accueille des animations socio-culturelles : expositions d'art contemporain, soirées Jazz, théâtre, etc..

Sentier de randonnée pédestre balisé au départ du château (1h30). A voir dans le village : l'église et son retable en bois.



Chateau de Taurines - OT Pays Ségali



escalier chateau de Taurines - OT Pays ségali



7

## La Bartherie 12120 CENTRÈS

Points de vues et panorama, Point d'intérêt naturel, Activités Sportives


### Roc de Miramont - Point de vue à 360°

Une vue imprenable sur le Ségala et les vallées boisées du Viaur et de ses affluents ! Le Roc de Miramont doté d'une table d'orientation domine à 552m d'altitude. Il est au cœur d'un immense oppidum celtique daté du IIème s. avant JC. Au carrefour de l'histoire et de la légende, on évoque, lors de la guerre de 100 ans, l'existence de la cité des "Sarrasis" aujourd'hui totalement disparue, tout comme le château fort qui fut en son temps le siège d'une des douze baronnies du Rouergue.

Accès : de Naucelle Gare, prendre la D 10 vers Réquista, faire 7.5 km sur cette route pittoresque puis prendre à droite une petite route sur 700 mètres vers la table d'orientation du Roc de Miramont. On termine d'arriver au sommet par un sentier.



Roc de Miramont ©OT Pays Ségali



Roc de Miramont ©Pays Ségali

8

## 12800 CAMJAC

Cafés, Bars..., Art & Musées, Monuments et Architecture, Château, Eglise & Abbaye, Aires de Pique-Nique, Activités Culturelles, Evénements Culturels

### Château du Bosc - Toulouse Lautrec

Demeure familiale d'exception, ce château médiéval richement meublé a donné à Toulouse-Lautrec les atouts pour devenir un des plus célèbres peintres du XIXème s. L'artiste y est toujours présent à travers des dessins, affiches et lithographies. Le Château est inscrit à l'inventaire supplémentaire des Monuments historiques.

JARDIN AU PATRIMOINE CULTUREL Le jardin d'agrément a été inscrit en 2003 à l'Inventaire général du patrimoine culturel, il présente notamment deux espèces remarquables de l'Aveyron.

MUSÉE FAMILIAL Riche en souvenirs et curiosités, on y découvre la toise qui a mesuré tous les membres de la famille à partir de 1850, ainsi que de nombreuses photos et dessins du peintre.

Durée moyenne de la visite guidée : 1 h

Dernière visite 1 h avant la fermeture

Randonnée au départ du château - 1h00

Accès: Le Bosc, 12800 Camjac  
N88, sortie Naucelle, suivre la Croix Rouge, puis le Bosc



Chateau du Bosc - Toulouse Lautrec ©OT Pays ségali



Chateau du Bosc - Toulouse Lautrec ©OT Pays ségali