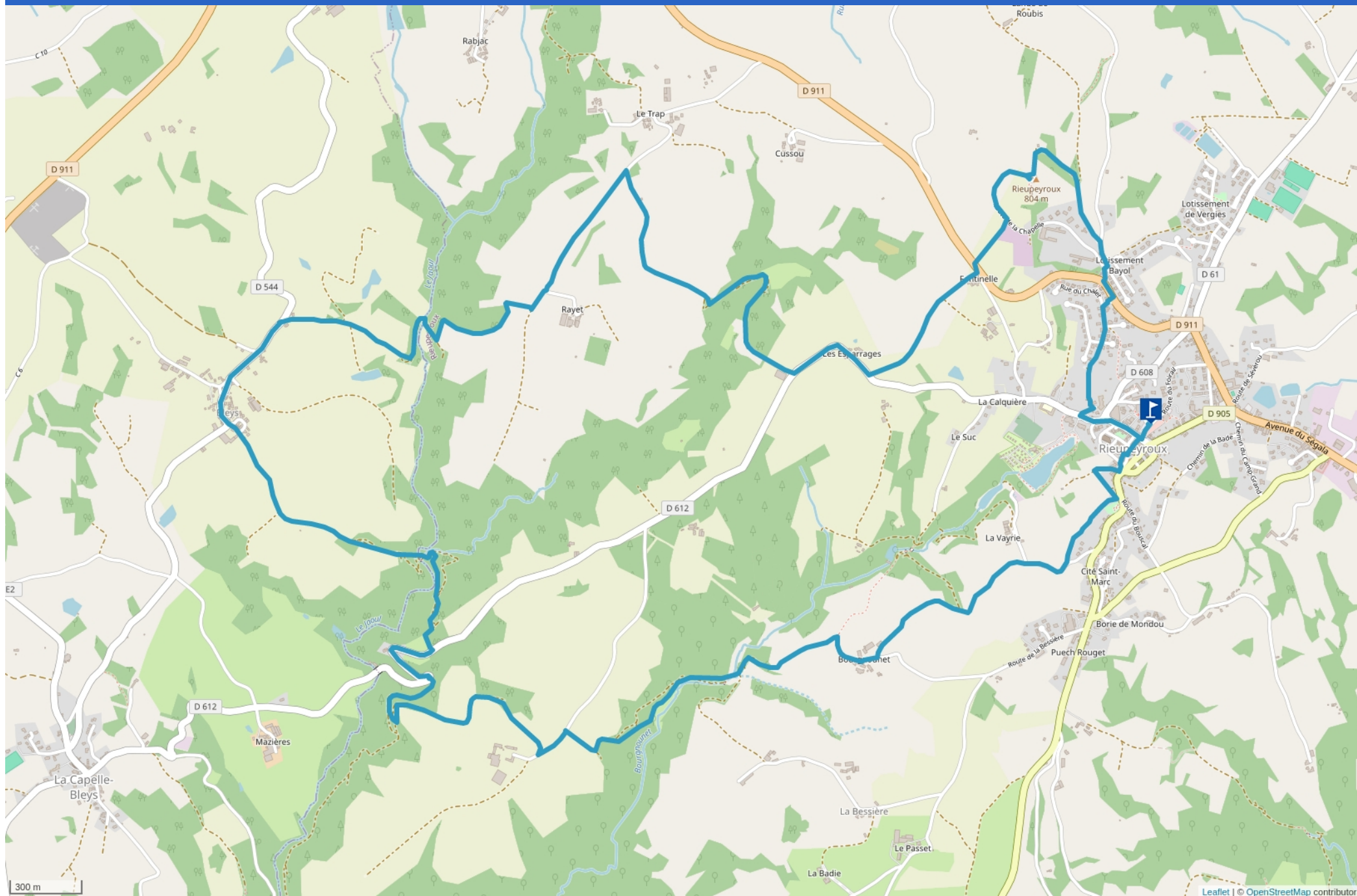


LE CHEMIN DE BLEYS ET LA CHAPELLE SAINT JEAN



Cet itinéraire vous est fourni à titre indicatif. Cirkwi ne certifie pas la fiabilité des informations contenues dans les textes, cartes ou photos de cet itinéraire. Retrouvez plus d'infos sur www.cirkwi.com



Mise à jour le 10/08/24 par Aveyron Ségala Viar et généré par www.cirkwi.com

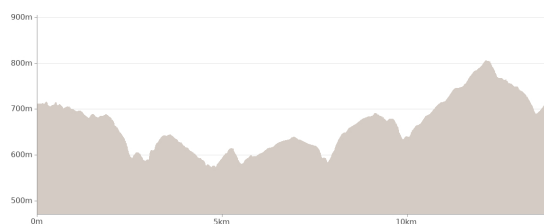
Leaflet | © OpenStreetMap contributors

Le chemin de Bleys et la chapelle Saint Jean

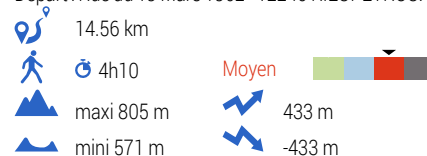
Proposé par :

Aveyron Ségala Viaur

"Ce PDF a été généré à partir de Cirkwi, la plateforme de partage d'activités touristiques qui vous fait voyager" www.cirkwi.com/circuit/68733



Départ : Rue du 19 Mars 1962 - 12240 RIEUPEYROUX



Rejoindre le bourg centre de Rieuepeyroux par la D911 ou D905

Parking : devant la "Maison pour tous" à côté de la salle de cinéma

Balisage : jaune

Circuit n°1 du topoguide "Entre Aveyron et Viaur en pays Rieuepeyroussain"

