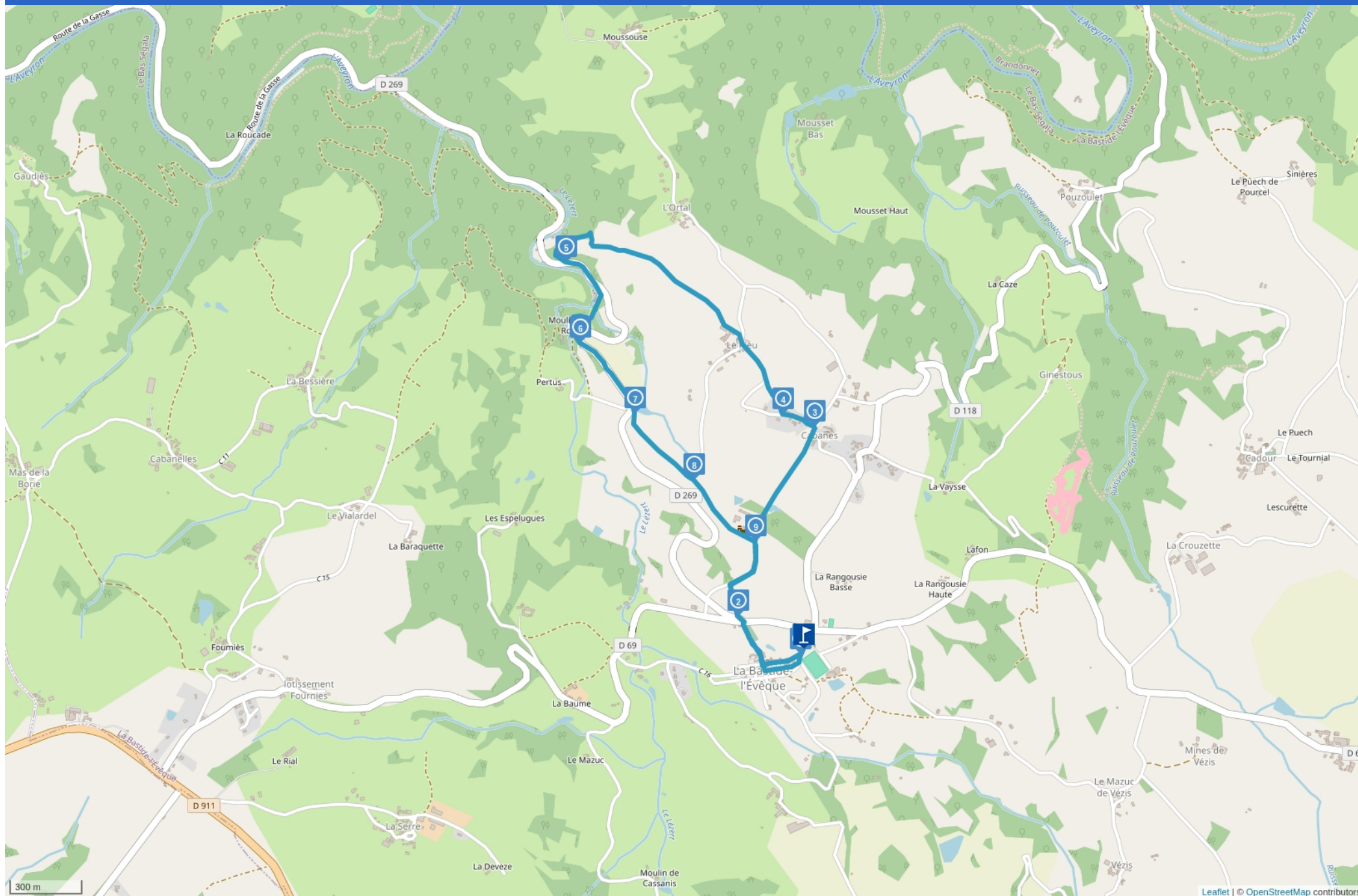


# BALADE AUTOUR DE LA BASTIDE L'EVÊQUE ET DES MARTINETS DU LÉZERT



Cet itinéraire vous est fourni à titre indicatif. Cirkwi ne certifie pas la fiabilité des informations contenues dans les textes, cartes ou photos de cet itinéraire. Retrouvez plus d'infos sur [www.cirkwi.com](http://www.cirkwi.com)



Mise à jour le 02/08/24 par Aveyron Ségala Viar et généré par [www.cirkwi.com](http://www.cirkwi.com)

Leaflet | © OpenStreetMap contributors

# Balade autour de La Bastide l'Evêque et des Martinets du Lézert

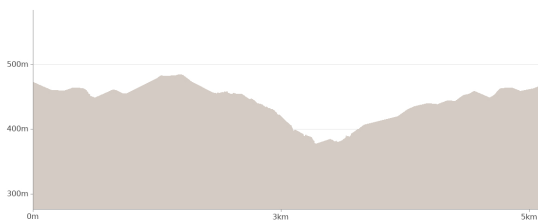
Proposé par :

**Aveyron Ségala Viaur**


"Ce PDF a été généré à partir de Cirkwi, la plateforme de partage d'activités touristiques qui vous fait voyager"[www.cirkwi.com/circuit/68881](http://www.cirkwi.com/circuit/68881)



Laetitia Deléris



Départ : La Bastide l'Évêque - 12200 LE BAS-SÉGALA

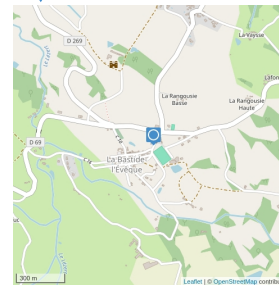


Une balade à la découverte des richesses patrimoniales et naturelles autour de La Bastide l'Evêque : la bastide et son église, le château de Réquista du XVIIe s., les paysages et hameaux typiques, les anciens martinets à battre le cuivre du Lézert.

Au départ de La Bastide l'Evêque, suivre le balisage SP4.

1

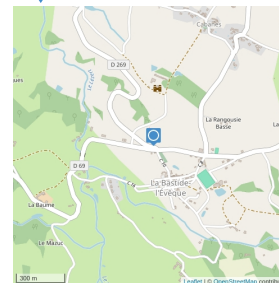
**La Bastide l'Évêque - 12200 LE BAS-SÉGALA - Altitude : 471.019m**



**Parking Office de Tourisme**

2

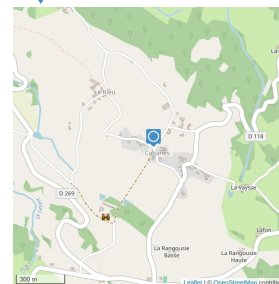
**LE BAS-SÉGALA - Altitude : 460.145m**



**Carrefour D269**

3

**Cabanes - 12200 LE BAS-SÉGALA - Altitude : 436.46m**

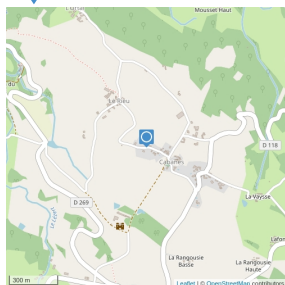


**Cabanes**



4

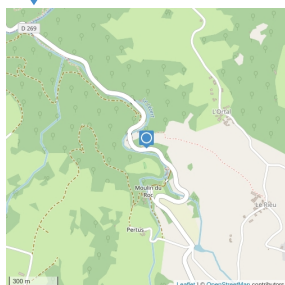
Cabanes - 12200 LE BAS-SÉGALA - Altitude : 421.036m



vers Le rieu

5

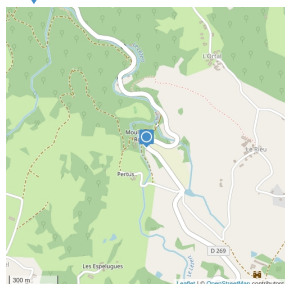
D269 - 12200 LE BAS-SÉGALA - Altitude : 404.494m



Vallée du Lézert, direction Martinets du Lézert

6

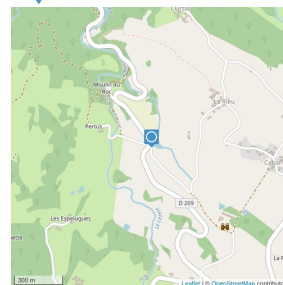
LE BAS-SÉGALA - Altitude : 394.572m



Sortie des Martinets du Lézert

7

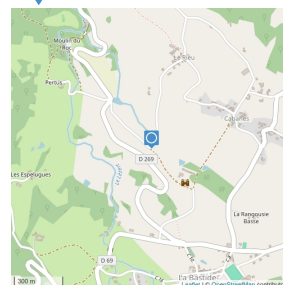
LE BAS-SÉGALA - Altitude : 479.237m



carrefour Le Passet

8

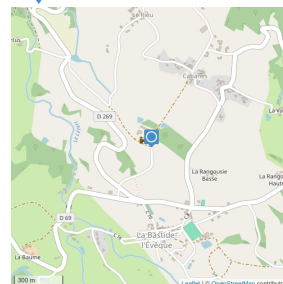
LE BAS-SÉGALA - Altitude : 482.515m



vers Réquista

9

Réquista - 12200 LE BAS-SÉGALA - Altitude : 458.527m

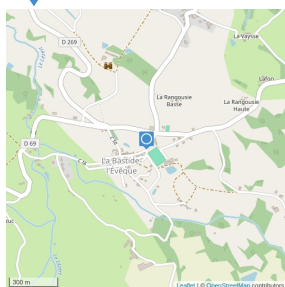


carrefour château de Réquista



10

La Bastide l'Évêque - 12200 LE BAS-SÉGALA - Altitude : 472.518m



**parking Office de Tourisme**

