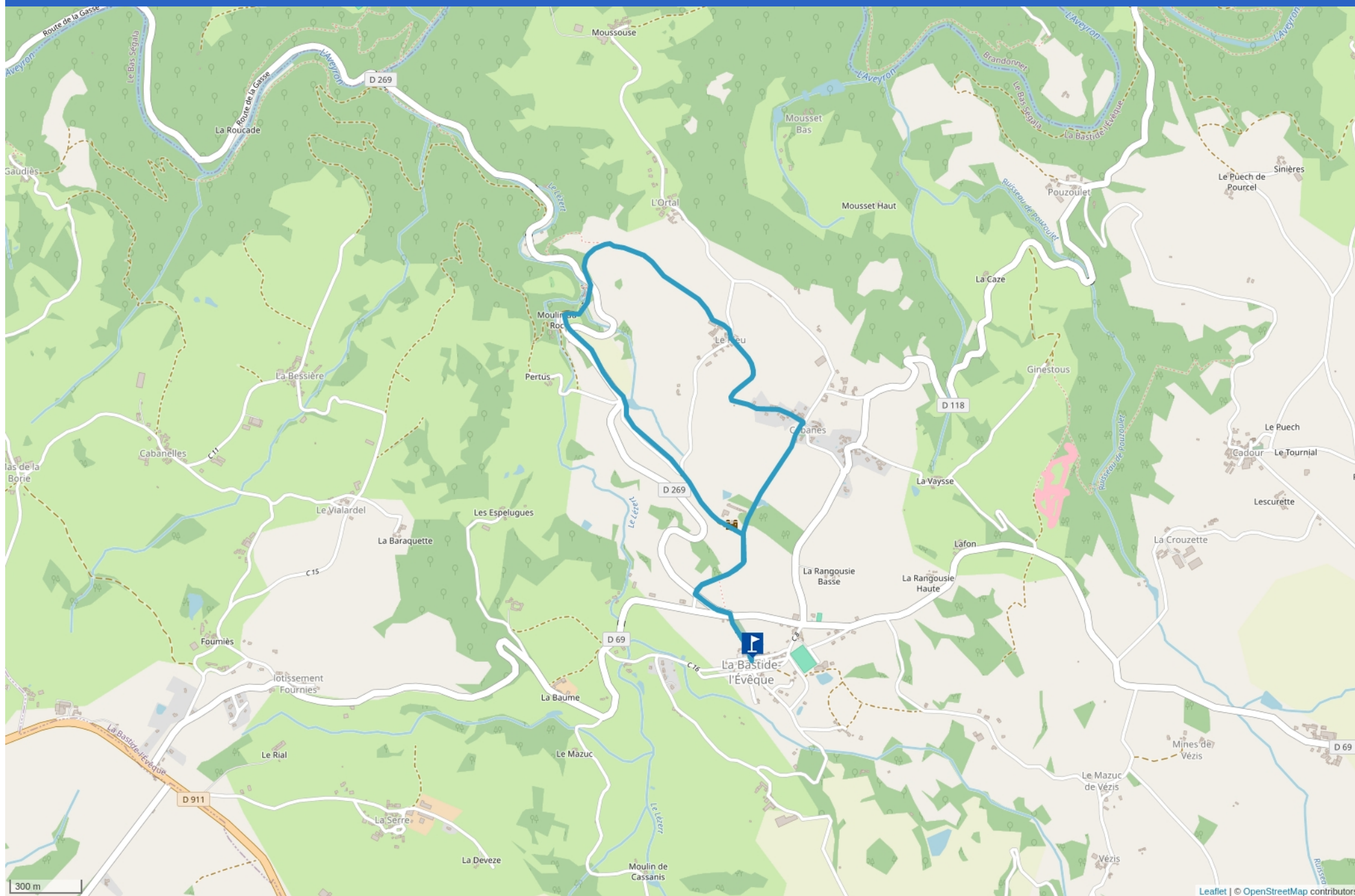


BALADE AUTOUR DES MARTINETS



Leaflet | © OpenStreetMap contributors

Cet itinéraire vous est fourni à titre indicatif. Cirkwi ne certifie pas la fiabilité des informations contenues dans les textes, cartes ou photos de cet itinéraire. Retrouvez plus d'infos sur www.cirkwi.com



Mise à jour le 09/02/24 par Aveyron Ségala Viar et généré par www.cirkwi.com

Balade autour des Martinets

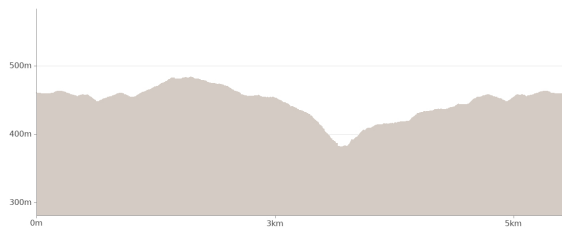
Proposé par :

Aveyron Ségala Viaur


"Ce PDF a été généré à partir de Cirkwi, la plateforme de partage d'activités touristiques qui vous fait voyager" www.cirkwi.com/circuit/68881




Laetitia Deléris



Départ : La Bastide l'Évêque - 12200 LA
BASTIDE-L'ÉVÊQUE

 4.95 km

 1h15

 maxi 484 m

 mini 381 m

Facile

 100 m

 -99 m

Cette balade permet de découvrir les richesses patrimoniales et naturelles autour de La Bastide l'Évêque : la bastide épiscopale et son église caractéristique, le château de Réquista du XVIIe s., le village de Cabanes au caractère traditionnel, les paysages et hameaux typiques, ainsi qu'une activité en plein essor au Moyen Âge, les martinets à battre le cuivre sur la vallée du Lézert.

Départ de La Bastide l'Évêque, place de l'église.

Caractéristiques : balisage jaune, carte IGN 2239 E

