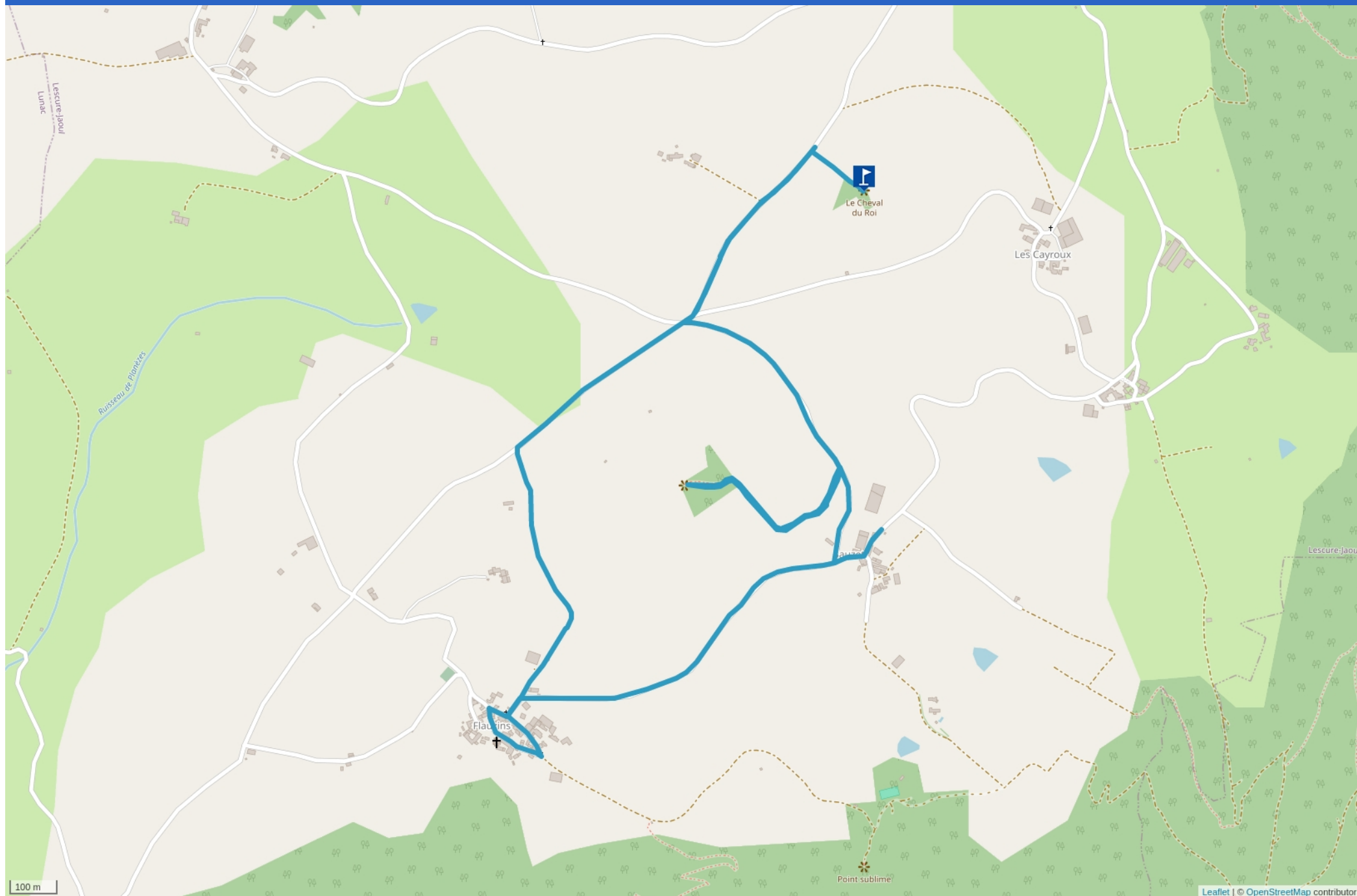
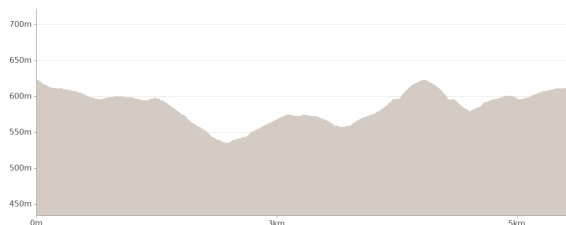



# BALADE AUTOUR DU CHEVAL DU ROI



# Balade autour du cheval du Roi



Départ : Puech de Fournols - 12440 LESCURE-JAOL



De La Salvetat prendre la route de Villefranche D905A sur 5km et tourner à gauche en vue de Pradials vers Lescure. Dès l'entrée de Lescure-Jaoul prendre la direction du Cheval du Roi. Parking le long de la route à l'entrée du chemin qui conduit au Cheval.

Continuer 300m et au carrefour des 5 routes prendre la 2ème route à partir de la droite, celle qui est en face. Suivre tout droit pendant 500m vers Flauzins. Emprunter à gauche le 1er chemin avant le Mas del Bosc à la hauteur d'un piquet portant une petite plaquette jaune « Cheval du Roi/Les Cayroux ». Ce chemin conduit à Flauzins. Faire le tour du village par l'église. Retour par la route de Sauzet puis emprunter la route à gauche juste avant Sauzet (visite du village recommandée), pour revenir au départ. Sur la gauche possibilité de monter par un chemin à la Tour d'observation : 50m de dénivelée et escalier de 3 étages.



Proposé par :  
**Aveyron Ségala Viaur**

"Ce PDF a été généré à partir de Cirkwi, la plateforme de partage d'activités touristiques qui vous fait voyager" [www.cirkwi.com/circuit/68883](http://www.cirkwi.com/circuit/68883)

