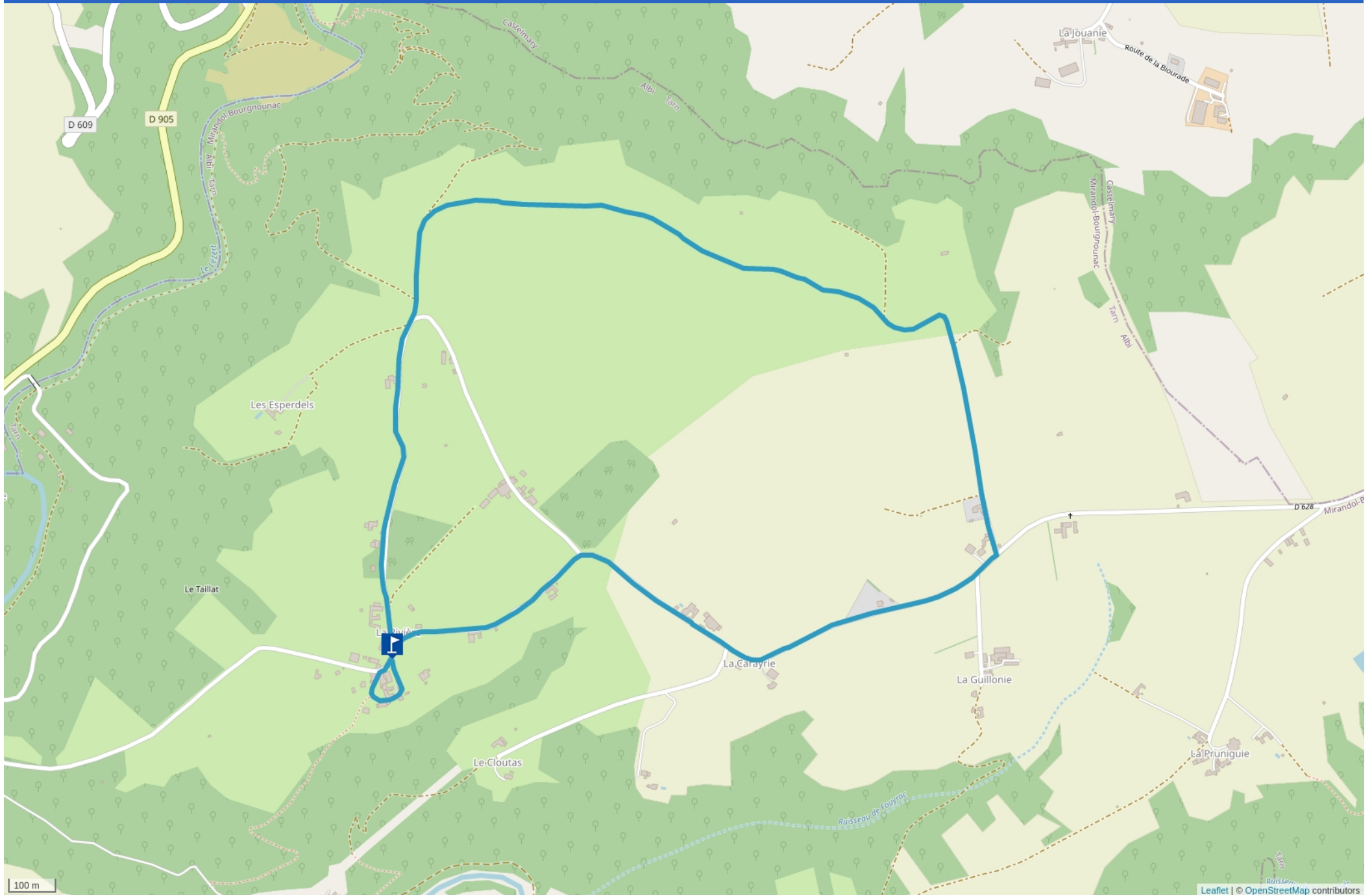


BALADE AUTOUR DU VILLAGE DE LA RIVIÈRE

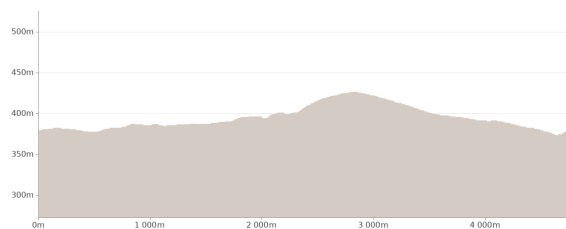


Cet itinéraire vous est fourni à titre indicatif. Cirkwi ne certifie pas la fiabilité des informations contenues dans les textes, cartes ou photos de cet itinéraire. Retrouvez plus d'infos sur www.cirkwi.com

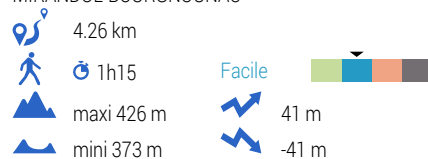


Mise à jour le 09/11/23 par Aveyron Ségala Viar et généré par www.cirkwi.com

Balade autour du village de La Rivière



Départ : Le Cloutas - 81190
MIRANDOL-BOURGNOUNAC



De La Salvetat descendre au Port de la Besse par la route de Carmaux D905 8km. Juste avant le Port tourner à gauche vers le village de La Rivière à 3km. Parking sur la place.

Parking au village de La Rivière (Tarn), prendre la route à gauche vers le Nord, puis le large chemin. Remonter vers le château d'eau de La Guillonié et prendre la route à droite, puis encore à droite, enfin à gauche pour rejoindre le parking de départ. Faire le tour du hameau

Proposé par :

Aveyron Ségala Viaur

"Ce PDF a été généré à partir de Cirkwi, la plateforme de partage d'activités touristiques qui vous fait voyager" www.cirkwi.com/circuit/68887

