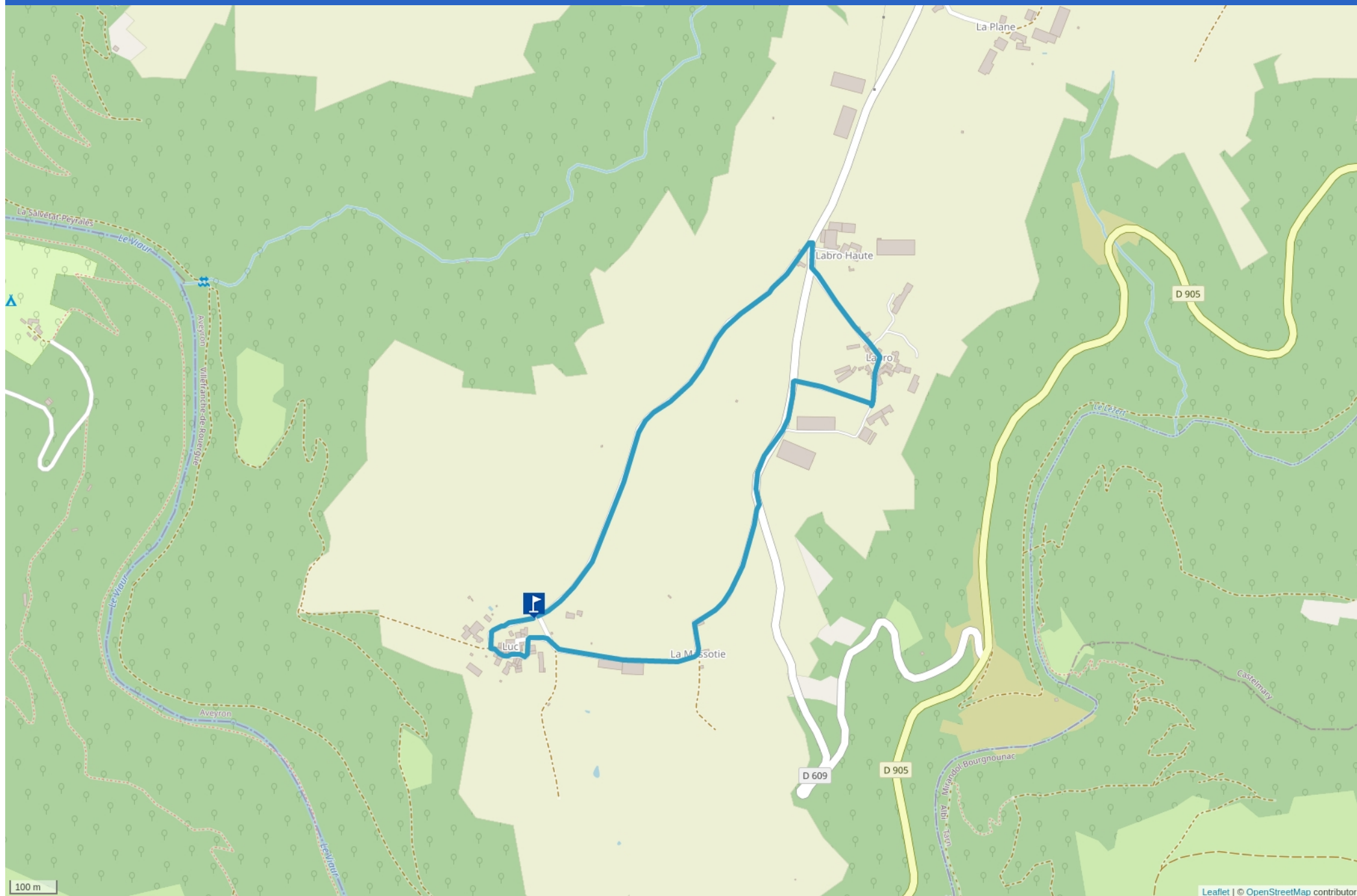


BALADE AUTOUR DE LUC ET LABRO



Cet itinéraire vous est fourni à titre indicatif. Cirkwi ne certifie pas la fiabilité des informations contenues dans les textes, cartes ou photos de cet itinéraire. Retrouvez plus d'infos sur www.cirkwi.com



Mise à jour le 09/02/24 par Aveyron Ségala Viaur et généré par www.cirkwi.com

Balade autour de Luc et Labro


Proposé par :

Aveyron Ségala Viaur

"Ce PDF a été généré à partir de Cirkwi, la plateforme de partage d'activités touristiques qui vous fait voyager"www.cirkwi.com/circuit/68891




Départ : Luc - 12440 LA SALVETAT-PEYRALÈS

 2.79 km

 1h15

 maxi 419 m

 mini 389 m

Facile

 16 m

 -16 m

De La Salvetat prendre la route de Carmaux D905 sur 2km et tourner à droite vers Blauzac puis tout droit jusqu'à une intersection. Prendre à droite vers Luc.

Parking à Luc. Faire le tour de Luc puis descendre vers La Massoutie. Remonter la route vers La Salvetat et un peu avant Labro prendre à droite un large chemin caillouteux, revenir à gauche à-travers le village de Labro jusqu'à la route. D'ici possibilité de remonter la route pour faire un Aller/retour à La Plane (1km). Sinon, redescendre la route vers Luc.

