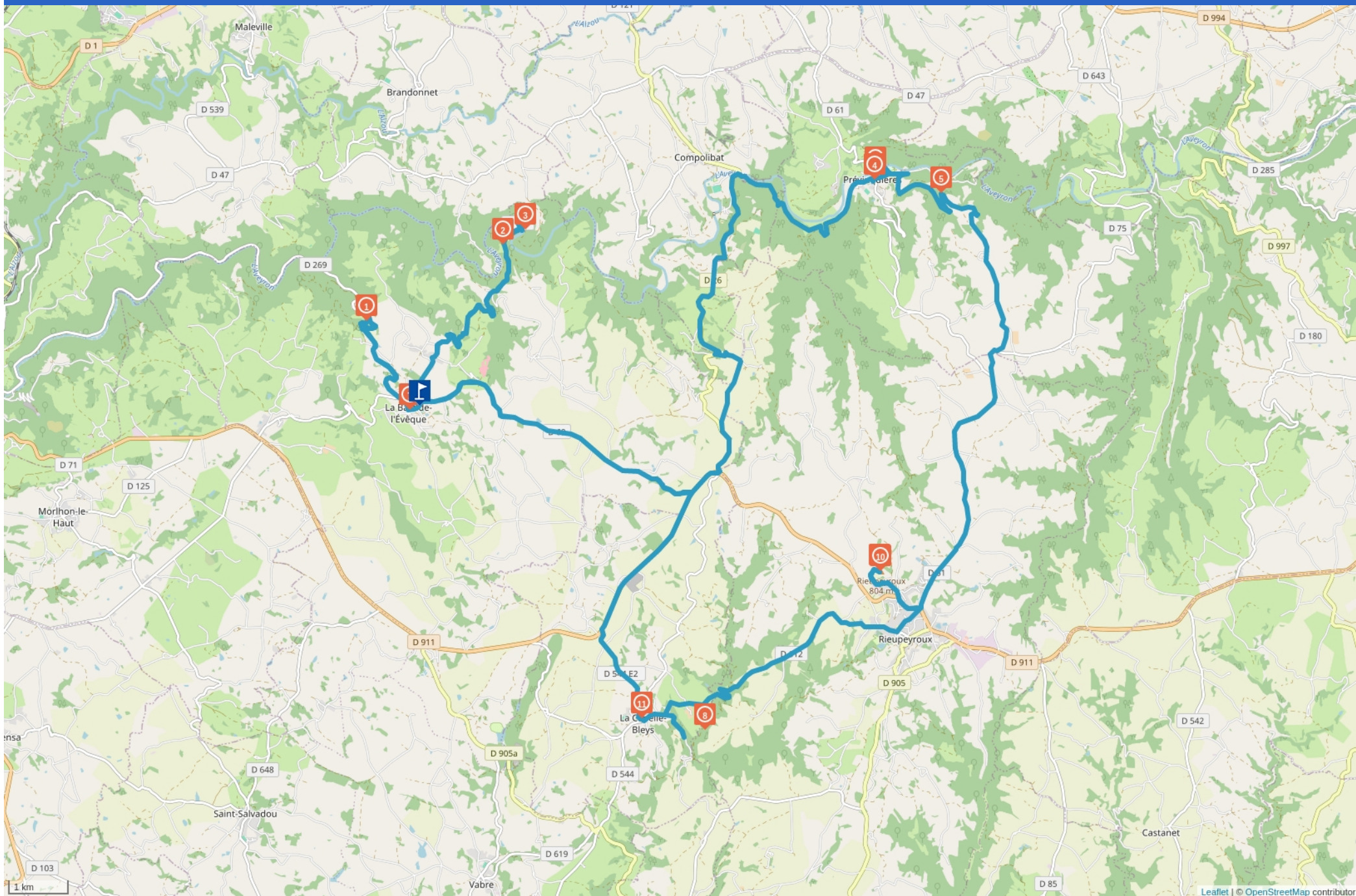


# CIRCUIT TOURISTIQUE EN VOITURE : GORGES DE L'AVEYRON ET PLATEAU DU SÉGALA



Cet itinéraire vous est fourni à titre indicatif. Cirkwi ne certifie pas la fiabilité des informations contenues dans les textes, cartes ou photos de cet itinéraire. Retrouvez plus d'infos sur [www.cirkwi.com](http://www.cirkwi.com)



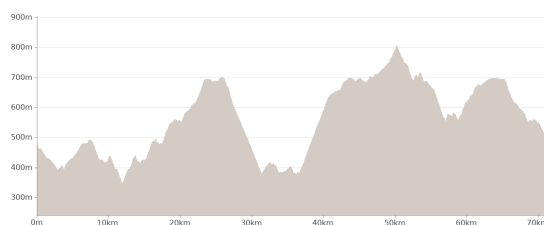
Mise à jour le 06/06/24 par Aveyron Ségala Viar et généré par [www.cirkwi.com](http://www.cirkwi.com)

# Circuit touristique en voiture : Gorges de l'Aveyron et plateau du Ségala


Proposé par :

**Aveyron Ségala Viaur**

"Ce PDF a été généré à partir de Cirkwi, la plateforme de partage d'activités touristiques qui vous fait voyager" [www.cirkwi.com/circuit/716460](http://www.cirkwi.com/circuit/716460)



Départ : La Bastide l'Évêque - 12200 LE BAS-SÉGALA


 62.61 km



 maxi 805 m

 1223 m

 mini 341 m

 -1223 m

Le circuit aux paysages contrastés du Ségala : entre vallées sauvages et panoramas d'exception.

Spot photo :

Prenez la pose en pleine nature, le site des Martinets du Lézert est le cadre idéal !

Insolite :

Suivez les traces de nos ancêtres les romains, en franchissant le Pont du Cayla.

Incontournable :

Vous êtes ici au cœur du Pays d'Art et d'Histoire des Bastides du Rouergue, découvrez Rieupeyroux et La Bastide l'Évêque, villages bâtis au Moyen-Âge.

Escapade :

Explorez le sentier du Maquis depuis le charmant village de Prévinquières, et retrouvez les lieux où vécurent cachés des résistants durant la seconde Guerre Mondiale.

Parcours de 62 km

Cet itinéraire vous est fourni à titre indicatif. Cirkwi ne certifie pas la fiabilité des informations contenues dans les textes, cartes ou photos de cet itinéraire. Retrouvez plus d'infos sur [www.cirkwi.com](http://www.cirkwi.com)



Mise à jour le 06/06/24 par Aveyron Ségala Viaur et généré par [www.cirkwi.com](http://www.cirkwi.com)

L. Deléris


Temps de trajet estimé à 1h30

1

LE BAS-SÉGALA - Altitude : 396m

Art & Musées, Monuments et Architecture, Lieux historiques, Patrimoine industriel, Activités Culturelles

OT Aveyron Ségala - LD



### Les Martinets du Lézert

Au cœur des Gorges de l'Aveyron, à La Bastide l'Evêque, découvrez les Forges du Cuivre des XIVe-XVe siècles. Rencontrez des passionnés qui font revivre le métier de "martinaire". Visite commentée et démonstration de la frappe du cuivre.

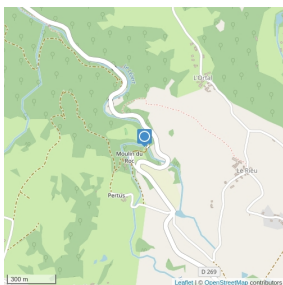
Une visite insolite : les Martinets du Lézert, un patrimoine unique à découvrir au cœur du Ségala, à La Bastide l'Evêque. Venez à la rencontre de bénévoles passionnés qui partageront avec vous la fabuleuse aventure de ce lieu.

Une histoire singulière : aux XIIIe-XIVe siècles, à la fondation de la bastide épiscopale, une activité de métallurgie du cuivre se développe sur le ruisseau du Lézert. On dénombre treize martinets qui ont fonctionné jusqu'au XIXe siècle. Dans ces forges, le cuivre était martelé afin de réaliser les ébauches de chaudrons, marmites et autres outils destinées aux chaudronniers.

Une aventure humaine incroyable : longtemps resté dans l'oubli, c'est grâce à la passion de quelques habitants que le martinet de la Ramonde va reprendre vie. Après des milliers d'heures de travail de reconstruction, le bruit du marteau résonne à nouveau dans la vallée.

Une reconstruction remarquable : la restauration des martinets illustre le savoir-faire des martinaires en métallurgie rgie du cuivre.

Visite et démonstration du martelage de cuivre de mai à septembre. Contact : 06 12 67 19 93



2

LE BAS-SÉGALA - Altitude : 399m

Monuments et Architecture, Lieux historiques

OT Aveyron Ségala - LD

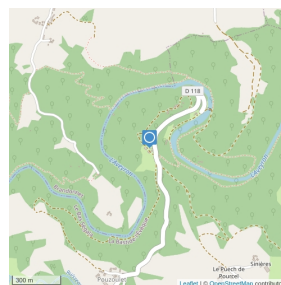


### Tour du Cayla

Cette tour circulaire, vestige du fief seigneurial du Cayla au Moyen Âge, assurait le guet en amont et aval de la rivière Aveyron.

Ce château fut occupé par les anglais lors de la guerre de Cent ans, ces derniers contrôlaient le passage du pont du Cayla. Il s'agissait d'un lieu stratégique pour le contrôle de la route marchande passant par le pont du Cayla.

L'église dédiée aux saints Abdon et Sennen est aujourd'hui démolie. Selon la légende, la cloche aurait été jetée dans la rivière au moment des guerres anglaises.



3

LE BAS-SÉGALA - Altitude : 363m

Monuments et Architecture, Lieux historiques, Gorge

Greg Alric



### Pont du Cayla

Une escapade au coeur des gorges sauvages de l'Aveyron ! Ce pont de pierre pittoresque aux origines antiques, se situe dans un écrin de verdure. Lieu de passage du GR62 B, les randonneurs apprécient cet environnement naturel préservé.

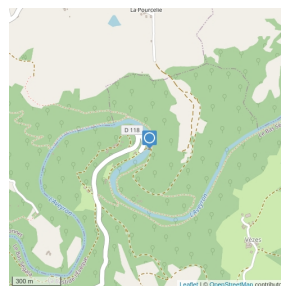
Ce pont aux origines anciennes desservait une voie antique reliant Rodez à Cahors. Ce tracé permettait le cheminement de bétail, marchandises ainsi que de minerai d'argent extrait des mines de la région de La Bastide l'Evêque.

A proximité, étaient implantés depuis le XVIe siècle, trois moulins.

Au Moyen Age, le fief du Cayla, dont subsiste une tour circulaire (occupée par les Anglais pendant la Guerre de Cent Ans), un logis et quelques dépendances, assurait la surveillance et le contrôle de la route et du pont en aval et en amont de la rivière.

L'église dédiée aux saints Abdon et Sennen est aujourd'hui démolie. Selon la légende, la cloche aurait été jetée dans la rivière au moment des guerres anglaises.

!!! baignade interdite sur ce site !!!



4

**Place de l'Eglise Saint Martin - 12350 PRÉVINQUIÈRES -**  
**Altitude : 399m**

**Monuments et Architecture**

Greg Airc



## Prévinières

L'histoire que regorge les ruelles de Prévinières...

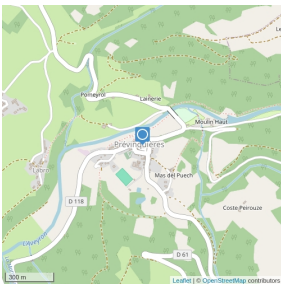
Situé en surplomb de l'Aveyron, ce village a su préserver son caractère médiéval à travers les vestiges de ses fortifications, édifiées au cours de la Guerre de Cent ans lorsque les Anglais envahirent la Région.

En effet, elles comprenaient trois portes qui régulaient les entrées et les sorties des habitants.

Vous y verrez encore ses anciennes défenses mais aussi une haute tour carrée sous laquelle s'ouvre une porte côté sud donnant accès au village. Malgré tout, les Anglais occupèrent le village en 1376. C'est le Comte d'Armagnac qui délivra les habitants en rachetant la place aux anglais. De cette époque, le village conserve aussi de très belles maisons, dont une en pan de bois.

L'Eglise St Martin de Prévinières a été remaniée en 1850.

Sachez qu'à l'extrémité de Prévinières et dominant à pic l'Aveyron qu'il surveillait, s'élevait jadis le petit château de Prévinières dont il ne reste que quelques ruines informes. Ses premiers occupants furent les Valettes, avant les années 1262.



5

**12350 PRÉVINQUIÈRES - Altitude : 510m**

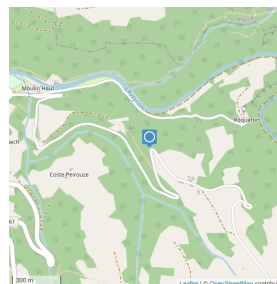
**Points de vues et panorama**

OT Aveyron Ségala



## Site du Calvaire

Ce panorama culminant à 550 m d'altitude offre une vue sur la Vallée de l'Aveyron.



6

**12350 PRÉVINQUIÈRES - Altitude : 382m**

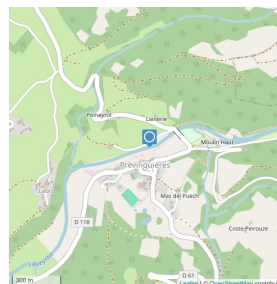
**Point d'intérêt naturel, Lac / Etendue d'eau**

OT Aveyron Ségala - LD



## L'Aveyron

L'Aveyron est une rivière affluent du Tarn qui a donné son nom au Département.



7

**La Bastide l'Évêque - 12200 LE BAS-SÉGALA -**  
**Altitude : 460m**

**Monuments et Architecture, Lieux historiques,**  
**Patrimoine religieux**

## La Bastide l'Évêque

Arpentez les ruelles de cette bastide pleine de charme et découvrez les insolites martinets à cuivre !

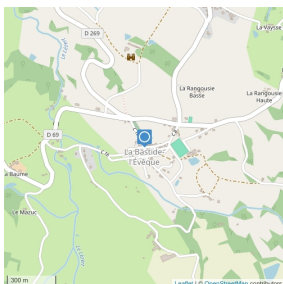
Au cœur du Pays d'art et d'Histoire des Bastides du Rouergue, la bastide épiscopale fondée en 1280 par Raymond de Calmont (évêque de Rodez), domine les gorges de l'Aveyron et la vallée du Lézert où de nombreux martinets battaient le cuivre au Moyen-Age. Cette fondation est liée à la présence de gisements d'argent et à d'abondantes forêts.

Ce village de caractère a conservé son plan géométrique, typique de l'architecture des bastides avec, sur la place centrale, l'église Saint Jean Baptiste au clocher porche typique en granit rose.

De visite à la Bastide l'Évêque, ne manquez pas l'insolite forge à battre le cuivre, des Martinets du Lézert, un patrimoine unique à découvrir au cœur du Ségala. Faites une petite escapade, au pont du Cayla, un site pittoresque des gorges sauvages de l'Aveyron.

Pour en savoir plus sur la Bastide l'Évêque :

Visite commentée en été le jeudi à 14h30 et sur rendez-vous pour les groupes.  
 Informations 05 65 81 13 94



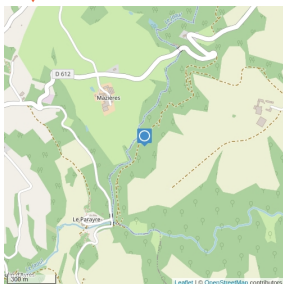
8

**12240 RIEUPEYROUX - Altitude : 569m**

**Point d'intérêt naturel, Flore**

## Forêt du Parayre

Forêt limitrophe des communes de Rieupeyroux et La Capelle-Bleys, on y trouve en son centre le ruisseau du Jaoul.



9

**12240 RIEUPEYROUX - Altitude : 801m**

**Lieux historiques, Points de vues et panorama**

## Borne Géodésique

La Borne Géodésique se trouve à proximité de la chapelle St-Jean-Baptiste, à 804 m d'altitude. C'est un bloc solide en granit dont la partie émergeant du sol est un parallélépipède.

La géodésie est la science de la forme et des dimensions de la Terre. Elle intervient en amont de toute cartographie ou navigation. Elle détermine les coordonnées de points de repère dans des systèmes de référence géodésiques. L'ensemble des points matérialisés sur le terrain (bornes géodésiques, châteaux d'eau, etc.) forme un canevas géodésique couvrant toute la France, canevas auquel les levés topographiques se rattachent de façon homogène. Une borne géodésique est un repère pour l'établissement des cartes.



10

**12240 RIEUPEYROUX - Altitude : 801m**

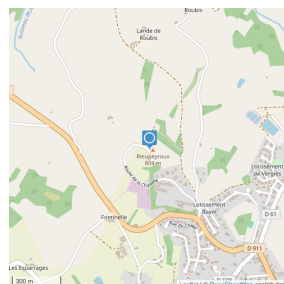
**Monuments et Architecture, Château, Eglise & Abbaye, Points de vues et panorama, Patrimoine religieux**

## Chapelle Saint Jean Baptiste de Modulance

La Chapelle Saint-Jean Baptiste dressée sur la montagne de Modulance, à 804 mètres d'altitude, domine la région du Ségala.

On peut y apercevoir une ample succession de vallonnements qui conduisent aux limites de la chaîne des Pyrénées, Montagne Noire, Cévennes, Lézérou, Palanges, Aubrac, Puys du Cantal.

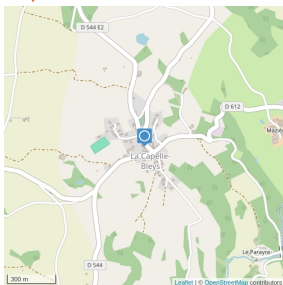
Elle dédiée à Saint Jean-Baptiste, et aurait remplacé un sanctuaire de sommet un fanum où l'on célébrait des cultes païens. Elle semble avoir été construite pour surveiller tous les horizons de cette immense région. Une autre tradition indique que Saint-Martial apôtre d'Aquitaine et du Limousin (III<sup>ème</sup> siècle) aurait fondé en ce lieu un oratoire pour les premiers chrétiens de la région. (Source : P. Rayet) visite à la demande 05.65.65.51.12



11

12240 LA CAPELLE-BLEYS -  
Altitude : 619m

Monuments et Architecture, Lieux historiques, Château, Eglise  
& Abbaye, Patrimoine religieux



## Eglise Saint-Jérôme

En 1812, une première église a été construite dans le village de Douzoulet (aujourd'hui La Capelle-Bleys). C'est en 1872 que la construction d'une nouvelle église a été décidée par le conseil municipal. La construction de l'Eglise Saint-Jérôme est terminée en 1884.

