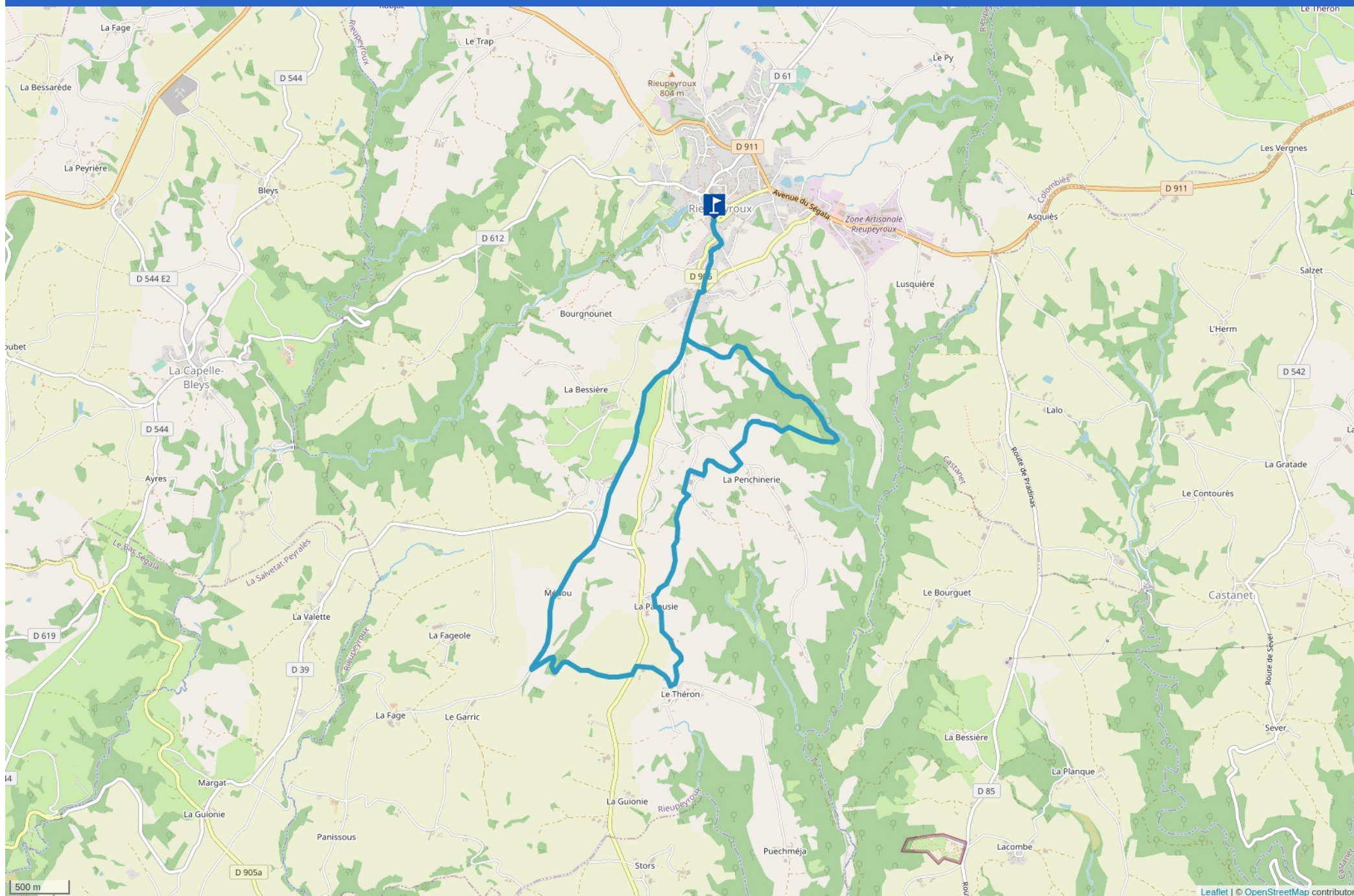


CIRCUIT 2 -BLE CHEMIN D'ISCANFREDE



Cet itinéraire vous est fourni à titre indicatif. Cirkwi ne certifie pas la fiabilité des informations contenues dans les textes, cartes ou photos de cet itinéraire. Retrouvez plus d'infos sur www.cirkwi.com



Mise à jour le 09/11/23 par Aveyron Ségala Viar et généré par www.cirkwi.com

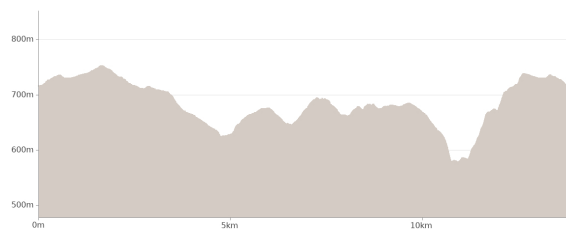
Leaflet | © OpenStreetMap contributors

Circuit 2 - bLe chemin d'Iscafrede


Proposé par :

Aveyron Ségala Viaur

"Ce PDF a été généré à partir de Cirkwi, la plateforme de partage d'activités touristiques qui vous fait voyager"www.cirkwi.com/circuit/68729



Départ : Rue Saint-Martial - 12240 RIEUPEYROUX

 12.43 km

 3h15

 1h30

 2h

 maxi 752 m

 mini 578 m

Facile 

Facile 

Facile 

 300 m

 -297 m

Rejoindre par la D911 le bourg centre de Rieupeyroux.

Parking : Place de l'esplanade devant l'hôtel de la Poste

Balisage : jaune

circuit 2 du topoguide " entre Viaur et Aveyron en pays Rieupeyrousain "

