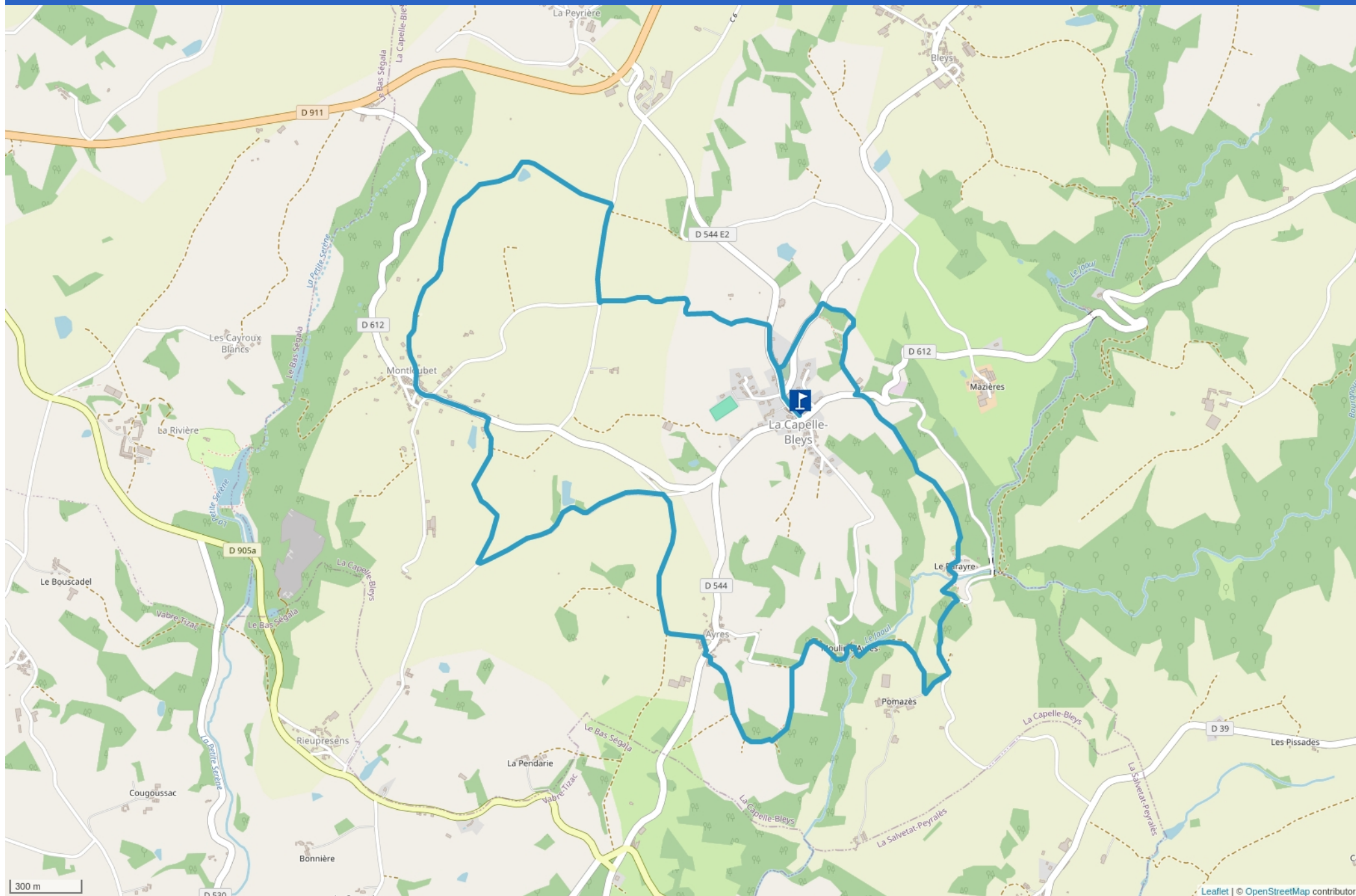


CIRCUIT 28 - LE PONT D'AYRES



Cet itinéraire vous est fourni à titre indicatif. Cirkwi ne certifie pas la fiabilité des informations contenues dans les textes, cartes ou photos de cet itinéraire. Retrouvez plus d'infos sur www.cirkwi.com



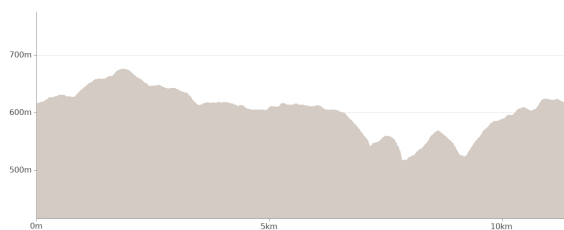
Mise à jour le 09/11/23 par Aveyron Ségala Viaur et généré par www.cirkwi.com

Circuit 28 - Le Pont d'Ayres

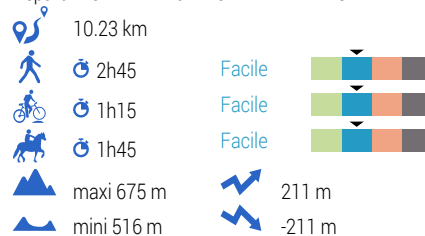
Proposé par :

Aveyron Ségala Viaur

"Ce PDF a été généré à partir de Cirkwi, la plateforme de partage d'activités touristiques qui vous fait voyager" www.cirkwi.com/circuit/68726



Départ : D544 - 12240 LA CAPELLE-BLEYS



Depuis la D911 (Rieupeyroux - Villefranche de Rouergue) au niveau de la zone artisanale de la Peyrière, rejoindre à 2 km le village de La Capelle Bleys.

Parking : Place de l'église

Balisage : jaune

