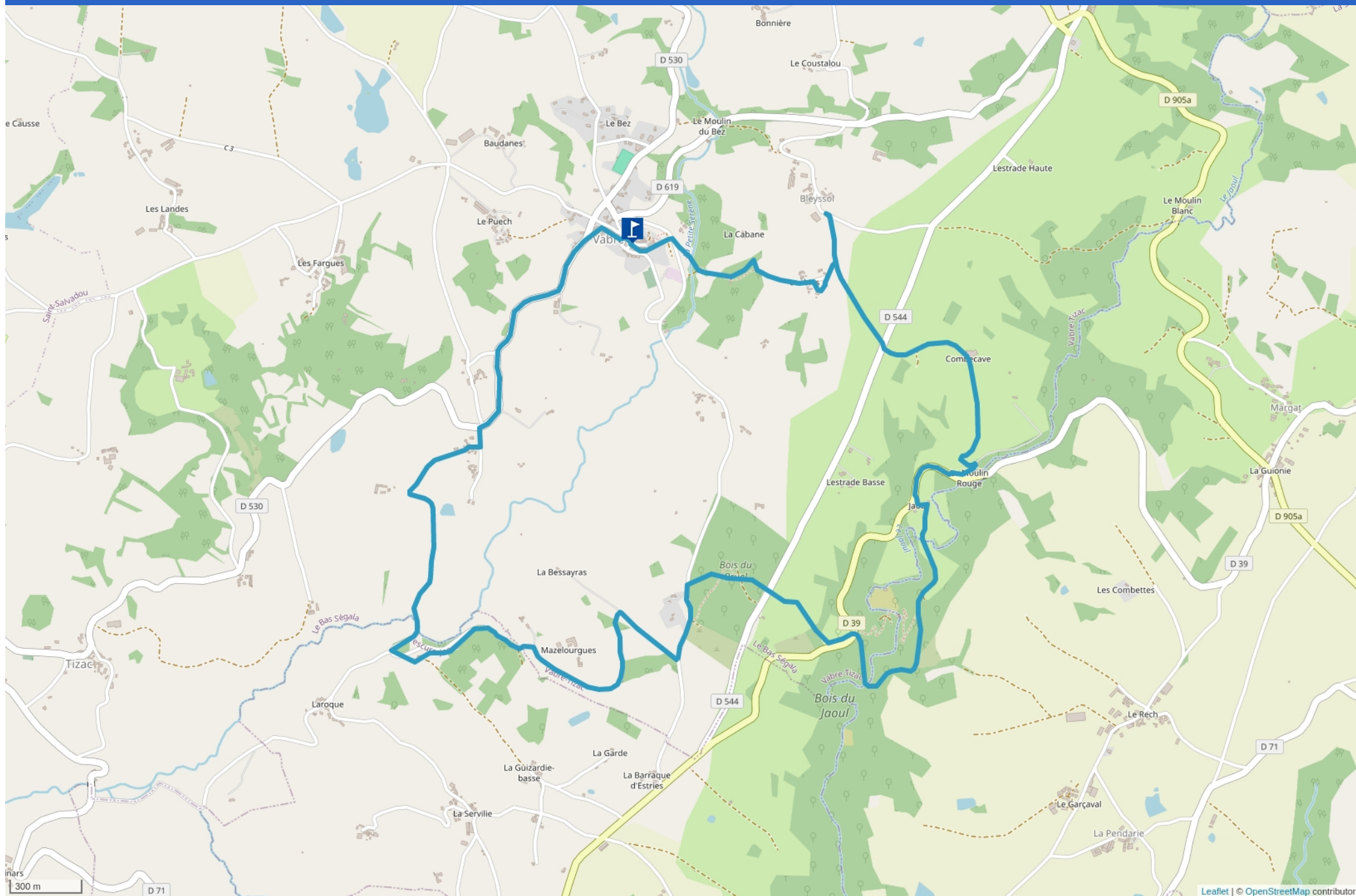


RANDONNÉE 16 - LE CHEMIN DE GARRIGOU



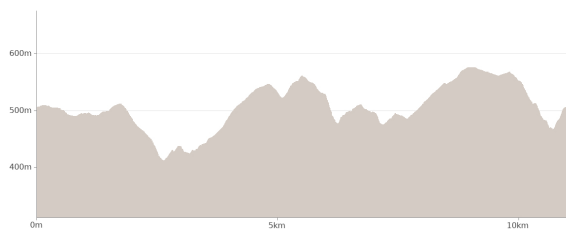
Cet itinéraire vous est fourni à titre indicatif. Cirkwi ne certifie pas la fiabilité des informations contenues dans les textes, cartes ou photos de cet itinéraire. Retrouvez plus d'infos sur www.cirkwi.com



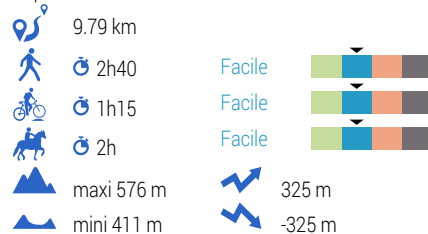
Mise à jour le 09/02/24 par Aveyron Ségala Viar et généré par www.cirkwi.com

Randonnée 16 - Le chemin de Garrigou

Marie-Bas Ségalab



Départ : Vabre - 12240 VABRE-TIZAC



Ce circuit permet de découvrir le village de Vabre qui a conservé son aspect fortifié, la vallée du Jaoul, la belle croix en pierre de Bleyssol et les paysages environnants. Un clin d'œil à Gustave Garrigou, natif de Vabre-Tizac, vainqueur du Tour de France en 1911 !

Départ de Vabre-Tizac, place de la mairie
circuit 16 du topoguide " entre Viaur et Aveyron en pays Rieupeyrousain "

Proposé par :

Aveyron Ségala Viaur

"Ce PDF a été généré à partir de Cirkwi, la plateforme de partage d'activités touristiques qui vous fait voyager"www.cirkwi.com/circuit/68722

