

1 Nant - Comberedonde - Sauclières - St-Jean du Bruel - Nant (A-B-C-D-A) - 28 km

De la Place du Claux (A), prenez la direction de St-Jean du Bruel par la D999. A la sortie du village, après la station service, prenez à droite la direction de la Couvertoirade par la D55. Vous grimpez pendant 5 km et arrivez au croisement avec la D7 (*sur votre droite se trouve l'ancienne maison du garde barrière*) (B). Prenez à gauche en direction de Sauclières. Arrivés à Sauclières, prenez à gauche (C) la direction de St-Jean du Bruel. Passez sous le pont, le village se trouve sur votre gauche (*église romane*), vous remontez légèrement pour ensuite redescendre sur St-Jean du Bruel. Au rond point prenez à gauche, vous traversez le village (*pont du XIII^s, église XVIII^s, Noria, maison de l'eau...*) et retournez à Nant par la D999.

2 Nant - St-Jean du Bruel - Col de la Pierre Plantée - Trèves - Cantobre - Nant (A-D-E-F-G-A) - 35 km

De la Place du Claux (A), prenez la direction de St-Jean du Bruel par la D999. Dans St-Jean du Bruel, tournez à gauche juste après la Halle en direction de Trèves (D). Vous passez sur le pont, *sur votre gauche se trouve le pont vieux du XIII^e et à droite une cheminée de four de potier de terre*. Au rond point, prenez à droite la direction de Trèves (D341), vous montez pendant 6 km jusqu'au Col de la Pierre Plantée (E) qui est à 867m (*panorama sur St-Jean du Bruel*). Au croisement, continuez tout droit sur la D47 pour arriver jusqu'à Trèves (F). Franchissez le pont qui enjambe le Trévezel et au croisement, juste en face, au dessus se trouve « Le Rocher du Regard », prenez à gauche la direction de Cantobre. A environ 3 km de Trèves, vous franchissez le pont et constatez la « perte d'eau » du Trévezel. Vous passez St-Sulpice et remarquez sur votre droite la chapelle, plus loin les Plos (*sur votre gauche, d'anciennes mines de lignite*). Vous arrivez à Cantobre, village perché qui surplombe la vallée de la Dourbie. Redescendez pour retrouver la D991 (G). Au carrefour, tournez à gauche. Vous traversez le hameau des Cuns (*église Notre Dame des Cuns du XII^s*) et arrivez dans le village de Nant.

3 Nant - Gorges de la Dourbie - St-Sauveur - Montredon - Les Liquisses - Nant (A-G-H-I-J-A) 30 km

De la Place du Claux (A), prenez la direction de Millau. A la sortie du village, prenez la D991 en direction de la Roque-Ste-Marguerite. Vous traversez les Cuns (*église romane Notre-Dame des Cuns, XII^s*), vous passez à proximité de Cantobre (G), village perché qui surplombe la Dourbie. Vous continuez cette route, vous êtes dans les Gorges de la Dourbie, entre le Causse du Larzac sur votre gauche et le Causse Noir à droite. Environ 1 km après les Moulinets, prenez la petite route sur la gauche qui indique St-Sauveur (H), vous grimpez pendant 7 km sur cette route étroite. A mi-chemin, le hameau de St-Sauveur (*église romane XII^e et XV^s, poterie*). A la sortie du hameau, sur la gauche se trouve une lavogne. Enfin sur le plateau, vous passez devant la ferme des Homs (*producteur d'apéritifs, de plantes aromatiques*), pour arriver à Montredon (I): *village caussenard au centre de la lutte contre l'expansion du camp militaire, qui organise le mercredi soir en été un marché de producteurs*. Tournez à gauche en direction de Nant pour rejoindre la D999 juste avant les Liquisses. Tournez encore à gauche pour redescendre sur Nant. Au carrefour après la supérette, tournez à droite et rejoignez le centre du village.

4 Nant - La Cavalerie - L'Hospitalet du Larzac - Les Places - Comberedonde - Nant (A-J-K-L-M-B-A) - 45 km

De la place du Claux (A), prenez la direction de Millau. A la sortie du village prenez sur la gauche la direction de la Cavalerie, Millau (D999). Vous attaquez la côte des Liquisses (5 km). Une fois sur le plateau vous traversez les Liquisses Basses, les Liquisses Hautes (J). Vous longez le terrain militaire et arrivez à La Cavalerie. Vous passez devant les remparts, et arrivez à l'ancien relais de poste (K). Prenez à gauche la direction de l'Hospitalet du Larzac. Vous êtes sur la D809 (ancienne RN9), vous passez à côté de l'aérodrome et arrivez dans L'Hospitalet du Larzac (L) (*fontaine, centre d'archéologie*). Vous continuez jusqu'aux Places (M), et au rond point prenez à gauche et suivez la direction de La Couvertoirade. Vous passez au dessus de l'autoroute et continuez tout droit. Sur la route, vous pourrez voir sur votre gauche des lavognes, vous traversez la Blaquèrerie et continuez tout droit sur la D7 jusqu'au carrefour avec la D55 (B) que vous empruntez à gauche pour redescendre vers Nant. Au carrefour suivant, tournez à gauche pour retourner vers le centre du village.

Variante: (A-J-L-M-B-A) - 35 km

Dans les Liquisses Hautes (J), vous pouvez prendre à gauche la direction de l'Hospitalet. Environ 1,5 km plus loin, suivez la route à droite au carrefour, continuez sur cette route jusqu'à L'Hospitalet du Larzac (L) et au carrefour prenez à gauche la direction du carrefour des Places (M). Ainsi le circuit est raccourci de 10 km.

5 Nant - Comberedonde - La Couvertoirade - Le Caylar (A-B-O-P) - 40 km - Aller/Retour

◆ Suivre les indications du circuit 1 de A à B.
Tournez à droite puis à gauche, direction La Couvertoirade (D55). A 8 km, vous apercevrez la cité templière fortifiée (O). Continuez sur cette route pendant environ 3 km. Au carrefour, prenez à gauche direction le Caylar. Vous arrivez dans le village (P) (*arbre sculpté...*). Suivez le même itinéraire en sens inverse pour le retour.

6 Nant - Comberedonde - les Places - La Pezade - La Couvertoirade - Nant (A-B-M-N-O-B-A) - 45 km


◆ Suivre les indications du circuit 1 de A à B.
Tournez à droite et suivez la direction de l'A75. Vous traversez la Blaquèrerie. A la sortie du hameau, vous pourrez voir des lavognes sur votre droite. Vous passez sur le pont au dessus de l'autoroute A75, au rond point (M), prenez à gauche direction La Pezade (D809) vous êtes sur l'ancienne RN9. A la Pezade (N), prenez à gauche la D185. A 5 km vous arrivez juste en face de La Couvertoirade (O). Prenez à gauche la D55 en direction de Nant. Au carrefour avec la D7 prenez à droite, puis à gauche après l'ancienne maison du garde barrière pour redescendre vers Nant. Au carrefour suivant, tournez à gauche pour retourner vers le centre du village.

Les autres fiches de circuits vélo

➤ **Circuits vélo en famille** (4 circuits de 3 à 14km)


➤ **Circuits vélo experts** (6 circuits de 50 à 90km)

Ces idées de circuits vous sont proposées par l'Office de Tourisme Larzac et Vallées avec la participation de Bernard BRAJON.



OFFICE DE TOURISME LARZAC ET VALLÉES

CIRCUITS VÉLOS
—
Autour de Nant




AMATEURS

Circuit 1 : 28 km
Circuit 2 : 35 km
Circuit 3 : 30 km
Circuit 4 : 45 km
Circuit 5 : 40 km
Circuit 6 : 45 km

AVEYRON VIVRE VRAI

www.tourisme-larzac.com
Place du Claux - 12230 NANT
Tél. : 05 65 62 23 64
infos@tourisme-larzac.com



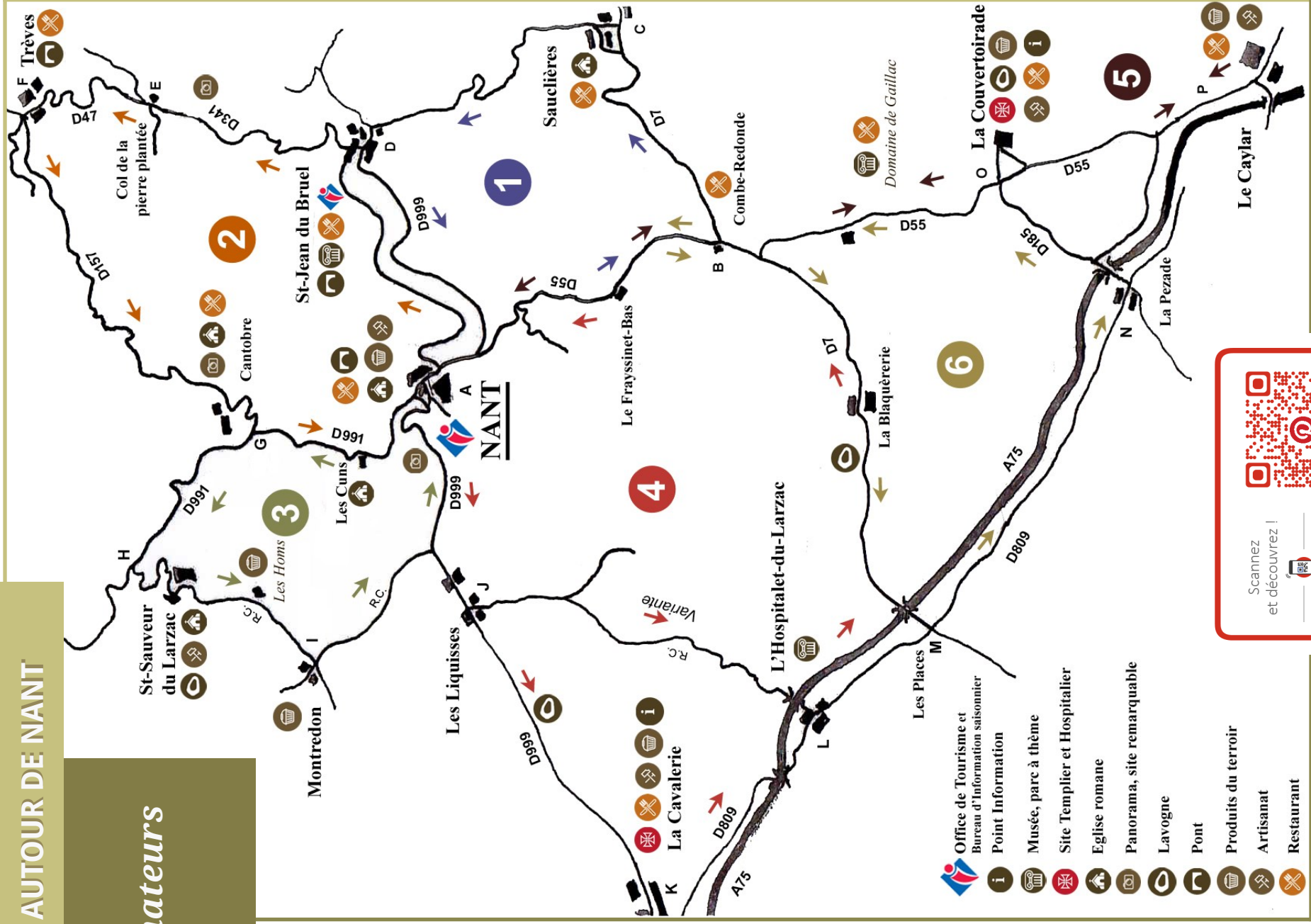
C&C Les Causse & les Cévennes
Partenaires culturels de l'Agglopastorale méditerranéenne basée sur la liste du patrimoine mondial.
AMBASSEDEURS

Conception : OT-LARZAC ET VALLÉES - Crédits photos : Greg ALRIC - Juillet 2016 - Identité visuelle : Mélissa Massol - Document non contractuel - Imprimé par nos soins.



CIRCUITS VÉLOS AUTOUR DE NANT

Amateurs



- Office de Tourisme et Bureau d'Information saisonnier
- Point Information
- Musée, parc à thème
- Site Templier et Hospitalier
- Eglise romane
- Panorama, site remarquable
- Lavagne
- Pont
- Produits du terroir
- Artisanat
- Restaurant

Scannez et découvrez !

www.tourisme-larzac.com
 Pour scanner, téléchargez l'App gratuite sur www.ios.com ou www.android.com

Devenez fan de notre page Facebook

Visit Larzac en Aveyron