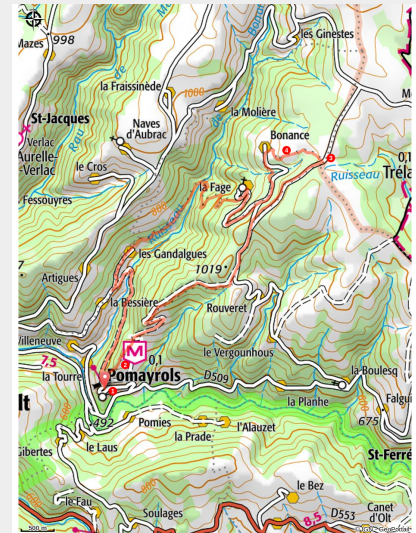


# La Fage

Pomayrols



Vue sur le village de Pomayrols (Office de Tourisme des Causses à l'Aubrac)



*Du village et son château situé sur un éperon rocheux dominant le Lot, gravir les pentes boisées de l'Aubrac pour admirer le panorama sur la Vallée du Lot et les Grands Causses.*

Aux contreforts de l'Aubrac, surplombant la Vallée du Lot, une randonnée ombragée à travers bois.

## Infos pratiques

Pratique : Pédestre

Durée : 4 h 30

Longueur : 16.6 km

Dénivelé positif : 672 m

Difficulté : Difficile

Type : Boucle

Thèmes : Eau, Histoire et patrimoine, Point de vue

# Itinéraire

**Départ** : Devant le château, Pomayrols

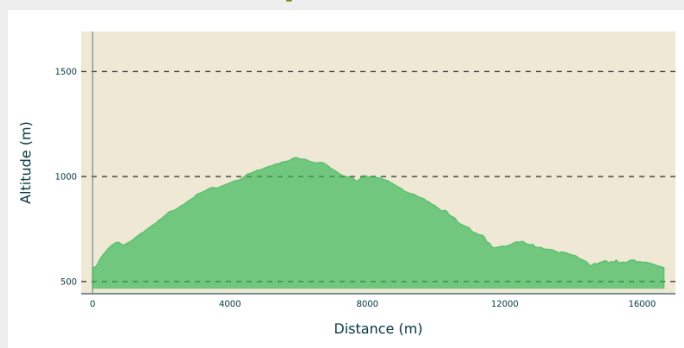
**Arrivée** : Devant le château, Pomayrols

**Balisage** : — PR

**Communes** : 1. Pomayrols

2. Saint-Geniez-d'Olt-et-d'Aubrac

## Profil altimétrique

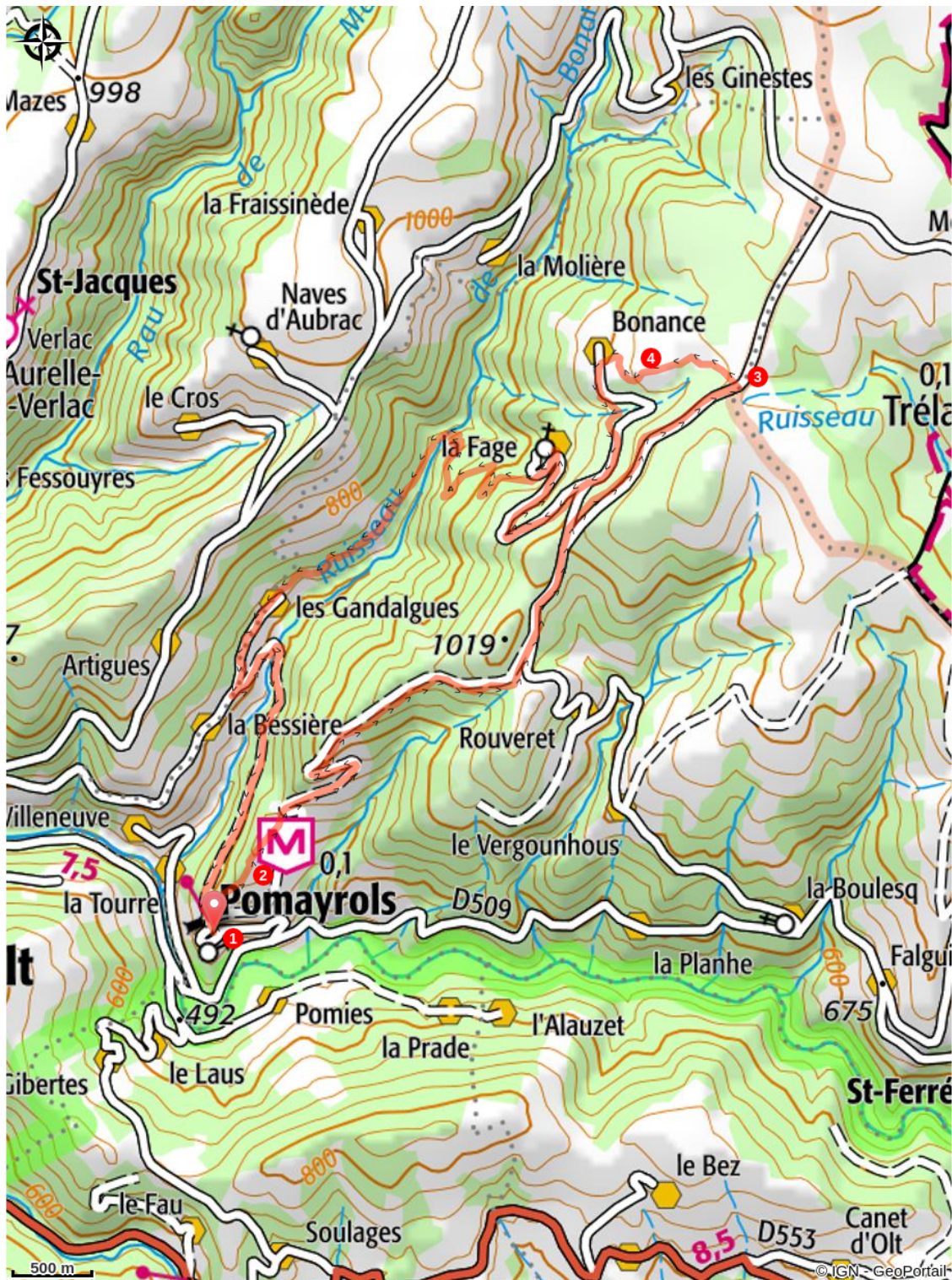


Altitude min 566 m Altitude max 1090 m

1. Dans le village, passer devant la fontaine, contourner le château par la droite, grimper en prenant à gauche le chemin de croix, abandonner la route pour emprunter un sentier herbeux qui conduit à la chapelle.
2. Continuer sur un large chemin, passer devant le relais de Télévision. Atteindre un carrefour « le Trescol », poursuivre sur la piste qui arrive de Pomayrols et grimpe de la châtaigneraie puis rejoint « la Trans-Aubrac », la prendre à gauche et la suivre jusqu'à la croix du Pal.
3. De la croix, descendre à gauche (plein ouest) vers Bonance qu'il faut laisser sur la droite pour remonter la route sur 100m. À la croix, s'enfoncer à droite dans un chemin creux et franchir le ruisseau de Salomon pour arriver à la Fage-Haute.
4. Retrouver la route que l'on suit jusqu'à la Fage. À l'entrée du hameau, s'engager à gauche sur une piste forestière qui descend dans la châtaigneraie jusqu'au ruisseau de Bonance. Passer le pont et remonter vers les Gandalgues. Traverser le hameau, continuer sur la route et descendre au « Monna », franchir à nouveau le ruisseau de Bonance et par une large piste parallèle au Bonance, rejoindre Pomayrols.



# Sur votre chemin...



# Toutes les infos pratiques

## Comment venir ?

### Accès routier

depuis St Geniez d'Olt prendre la D 509 en direction de Pomayrols - Haute Vallée du Lot

### Parking conseillé

Dans le village de Pomayrols, face au monument aux morts

## Lieux de renseignement

### Office de Tourisme des Causses à l'Aubrac - Bureau de St-Geniez d'Olt - Campagnac

Le Cloître, 12130 St-Geniez-d'Olt et d'Aubrac

stgeniezdolt@causses-aubrac-tourisme.com

Tel : 0565704342

<http://www.causses-aubrac-tourisme.com>

