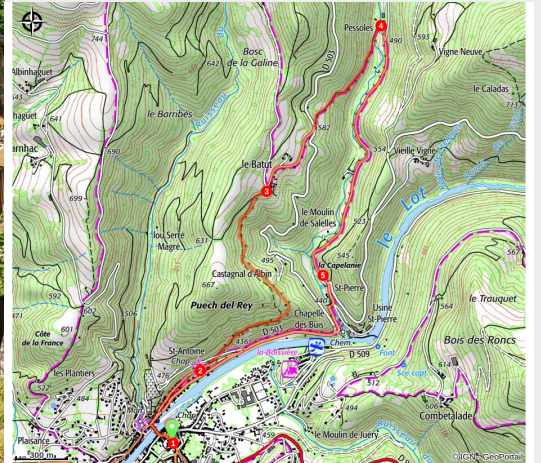


les Pessoles

Saint-Geniez-d'Olt-et-d'Aubrac



Les Pessoles (Office de Tourisme des Causses à l'Aubrac)



Une promenade familiale à travers les anciennes vignes, les pentes boisées du "Puech del Rey" puis le long du ruisseau du Mardoneng

Des paysages empreint d'histoires, les ruisseaux, les cabanes de vignes... témoignent d'un passé important

Infos pratiques

Pratique : Pédestre

Durée : 2 h 30

Longueur : 7.2 km

Dénivelé positif : 253 m

Difficulté : Facile

Type : Boucle

Thèmes : Eau, Histoire et patrimoine

Itinéraire

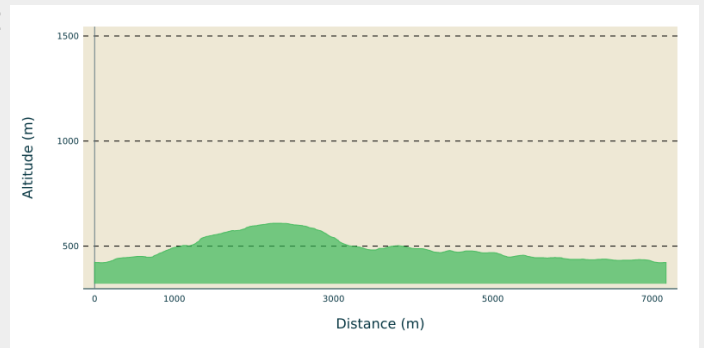
Départ : Office de Tourisme, Saint-Geniez d'Olt-et-d'Aubrac

Arrivée : Office de Tourisme, Saint-Geniez d'Olt-et-d'Aubrac

Balisage : — PR

Communes : 1. Saint-Geniez-d'Olt-et-d'Aubrac

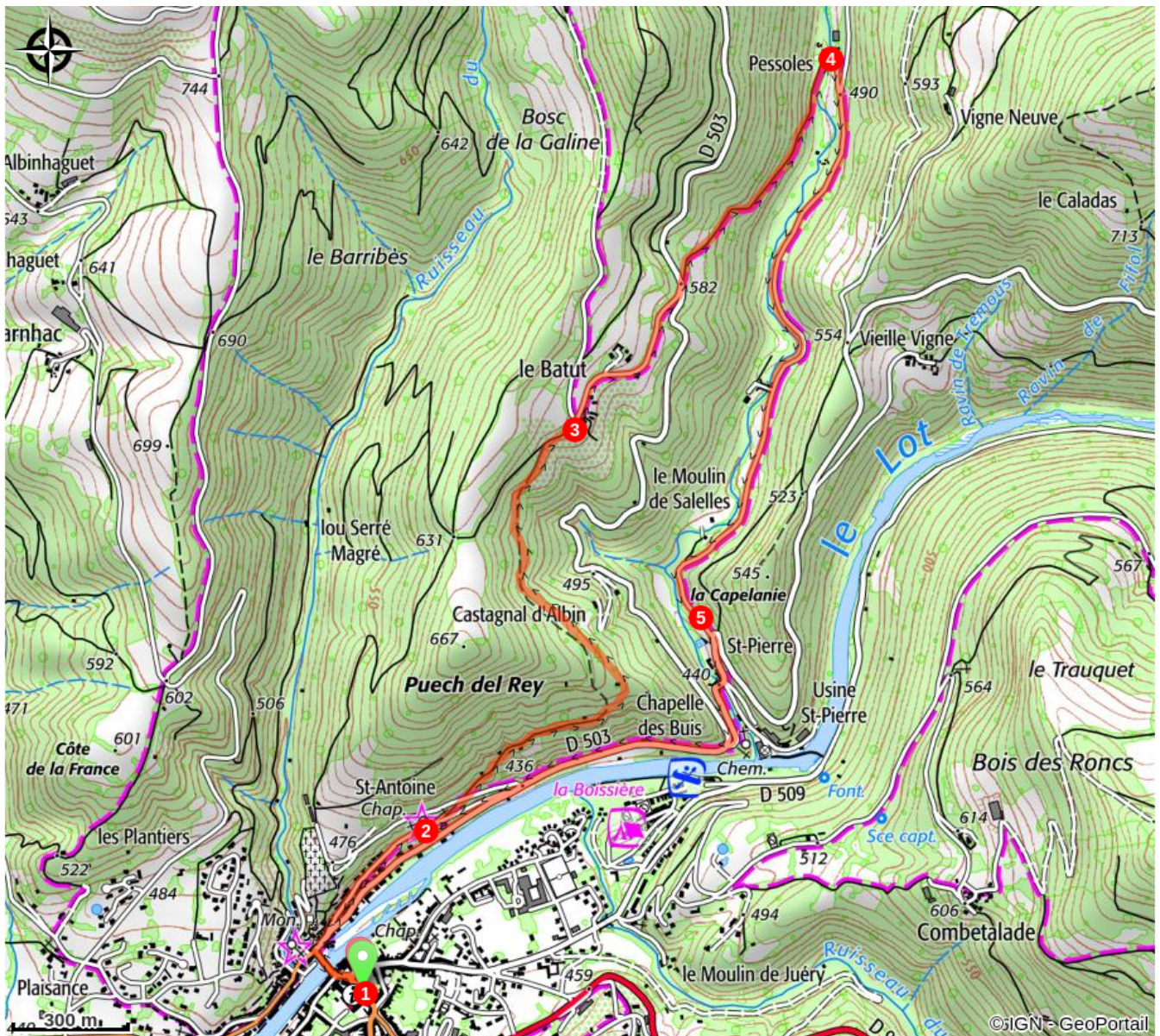
Profil altimétrique



Altitude min 421 m Altitude max 609 m

1. A la sortie du Cloître, tourner à gauche dans la rue de l'Hôtel de Ville, traverser le Lot sur le Pont Vieux. Tourner à droite et emprunter à gauche la rue de la Poujade.
2. Passer devant la chapelle Saint Antoine puis prendre le sentier qui monte à gauche. Traverser la petite route et continuer par le sentier tout droit. Le sentier longe d'anciennes vignes ou fraisières, avant de pénétrer dans le sous bois. Il devient plus encaissé. Suivre la direction de la Chapelle d'Aurette.
3. Arrivé au "Batut", à hauteur du four banal restauré, obliquer à droite pour descendre par la route et rejoindre le CD 503 (route de Verlac). La Traverser et prendre le sentier qui descend, juste en face pour atteindre bientôt "les Pessoles"
4. "Aux Pessoles", emprunter le petit pont qui enjambe le ruisseau. Tourner à droite pour sortir du hammeau et continuer par la route en suivant le cours du ruisseau jusqu'au carrefour de la D 95 (route de naves)
5. Continuer toujours tout droit en direction de l'usine St Pierre". Emprunter le pont qui enjambe le "Mardoneng" et continuer sur la route jusqu'à la Chapelle de Notre Dame des Buis. Au carrefour, tourner à gauche et suivre la route qui longe le Lot jusqu'au Pont Vieux.

Sur votre chemin...



Toutes les infos pratiques

Comment venir ?

Accès routier

St-Geniez d'Olt à 45km au Nord-Est de Rodez par la N 88, la D45 et la D 95

Parking conseillé

Parking de l'hôtel de Ville, Saint-Geniez d'Olt-et-d'Aubrac

i Lieux de renseignement

Office de Tourisme des Causses à l'Aubrac - Bureau de St-Geniez d'Olt - Campagnac

Le Cloître, 12130 St-Geniez-d'Olt et d'Aubrac

stgeniezdolt@causses-aubrac-tourisme.com

Tel : 0565704342

<http://www.causses-aubrac-tourisme.com>

